

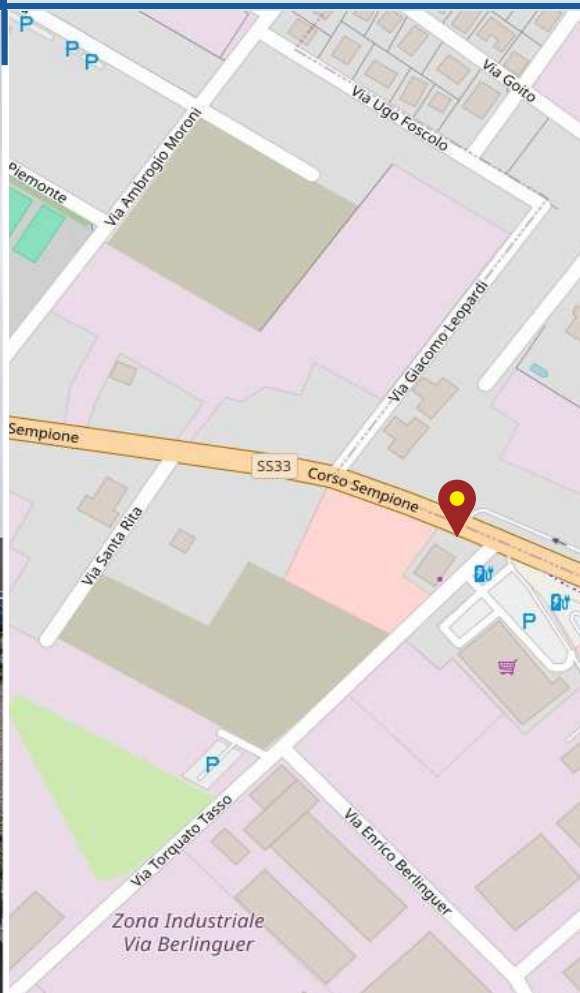


# **ALLEGATO TECNICO**

Posizione : Via Sempione n. 74  
Angolo Via T. Tasso

S.S.33 km. 16 + 810 sx

G.P.S.: 45.543381; 9.009015



DISTANZE	Prima	Dopo
Segnali di pericolo:	m. 10	
Segnali di indicazione:	m.	
Semafori:		
Intersezioni: VIA T. TASSO	m. 15	
Gallerie:		
Altri impianti :		
Marg. carreggiata:	cm. 350	
Dim. marciapiede:	cm. 370	
Edifici/Recinzioni:	cm. 15	

**AUT. |**

N. elementi: 1

Proprietà: **COMUNALE** |

Messaggio:

Stato di conservazione: **BUONO**

Orientamento: PERPENDICOLARE  
Illuminazione: NO

**DIMENSIONI**

Lunghezza impianto:	cm. 125
Altezza impianto:	cm. 380
Profondità impianto:	cm. 10
Lungh. singolo elemento:	
Altezza margine inferiore:	cm. 220

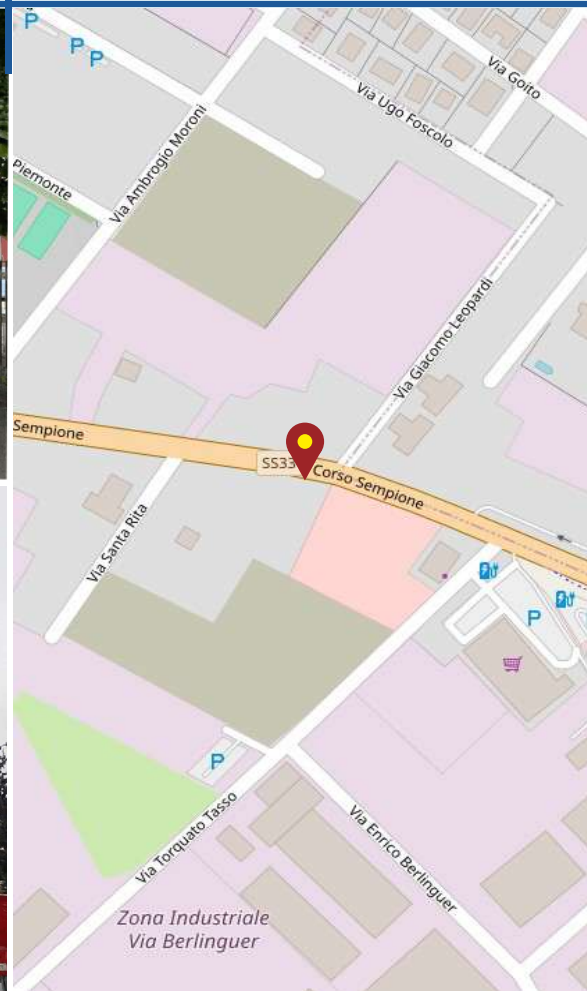
Lunghezza spazio:	cm. 125
Altezza spazio:	cm. 25
Superficie spazio:	mq. 0,30
Numero. spazi:	4
Totale mq:	mq. 1,20

COLLOCAZIONE  
☐ aderenza

Posizione : Via Sempione n. 72  
Fronte Via G. Leopardi

S.S.33 km. 16 + 970 sx

G.P.S.: 45.543568; 9.007898



DISTANZE	Prima	Dopo
Segnali di pericolo:		
Segnali di indicazione:	m.	m. 10
Semafori:		
Intersezioni: VIA T. TASSO	m. 100	
Gallerie:		
Altri impianti :		
Marg. carreggiata:	cm. 150	
Dim. marciapiede:	cm. 700	
Edifici/Recinzioni:	cm. 500	

**AUT. |**

N. elementi: 1

Proprietà: **COMUNALE** |

Messaggio:

Stato di conservazione: **BUONO**

Orientamento: PERPENDICOLARE  
Illuminazione: NO

**DIMENSIONI**

Lunghezza impianto:	cm. 125
Altezza impianto:	cm. 380
Profondità impianto:	cm. 10
Lungh. singolo elemento:	
Altezza margine inferiore:	cm. 220

Lunghezza spazio:	cm. 125
Altezza spazio:	cm. 25
Superficie spazio:	mq. 0,30
Numero. spazi:	3
Totale mq:	mq. 0,90

**COLLOCAZIONE**

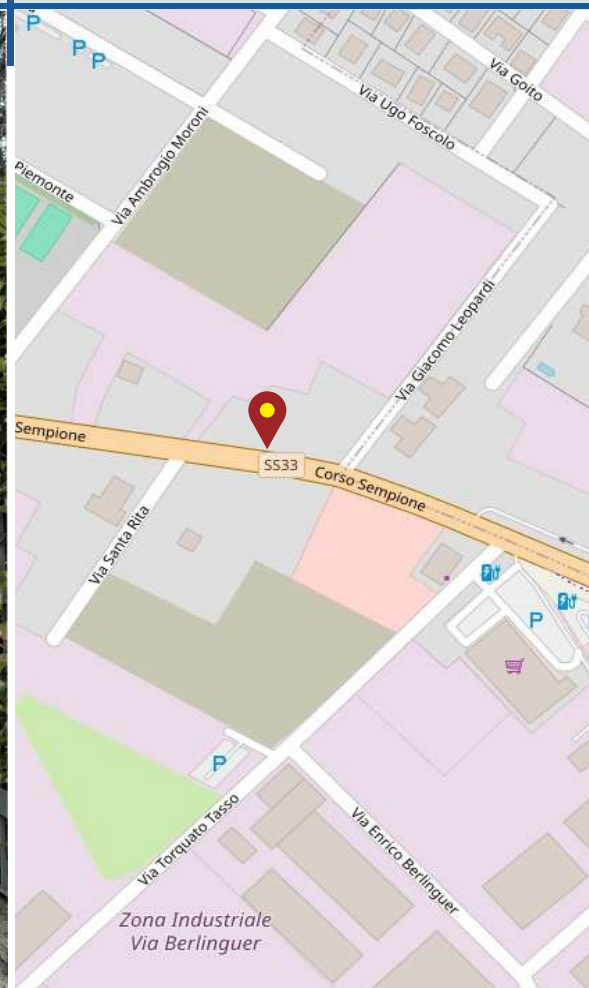
☐ aderenza



Posizione : Via Sempione n. 25  
35 m. dopo Via G. Leopardi

S.S.33 km. 16 + 995 dx

G.P.S.: 45.543882; 9.007673



Censimento Impianti Pubblicitari \_ 2025

DISTANZE	Prima	Dopo
Segnali di pericolo:		
Segnali di indicazione:	m.	m. 20
Semafori:	m. 185	
Intersezioni: VIA MORONI	m. 185	
Gallerie:		
Altri impianti :	m. 20	
Marg. carreggiata:	cm. 300	
Dim. marciapiede:	cm. 170	
Edifici/Recinzioni:	cm. 15	

**AUT. |**

N. elementi: 1

Proprietà: **COMUNALE** |

Messaggio:

Stato di conservazione: **BUONO**

Orientamento: PERPENDICOLARE  
Illuminazione: NO

**DIMENSIONI**

Lunghezza impianto:	cm. 125
Altezza impianto:	cm. 380
Profondità impianto:	cm. 10
Lungh. singolo elemento:	
Altezza margine inferiore:	cm. 220

Lunghezza spazio:	cm. 125
Altezza spazio:	cm. 25
Superficie spazio:	mq. 0,30
Numero. spazi:	5
Totale mq:	mq. 1,5

COLLOCAZIONE  
☐ aderenza

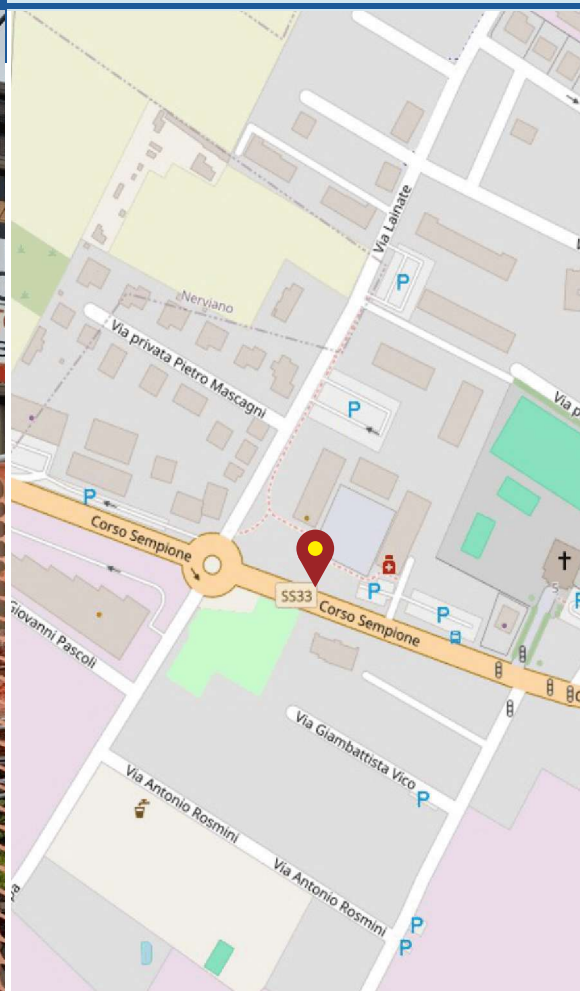

Comune di Pogliano Milanese



Posizione : Via Sempione n. 7  
60 m. prima di Via Lainate

S.S.33 km. 17 + 360 dx

G.P.S.: 45.544663; 9.002978



DISTANZE	Prima	Dopo
Segnali di pericolo:		
Segnali di indicazione:	m.	m.
Semafori:	m.	
Intersezioni: VIA LAINATE	m. 60	
Gallerie:		
Altri impianti :	m. 20	
Marg. carreggiata:	cm. 150	
Dim. marciapiede:	cm.	
Edifici/Recinzioni:	cm.	

**AUT. |**

N. elementi: 1

Proprietà: **COMUNALE |**

Messaggio:

Stato di conservazione: **BUONO**

Orientamento: PERPENDICOLARE  
Illuminazione: NO

**DIMENSIONI**

Lunghezza impianto: cm. 125  
Altezza impianto: cm. 380  
Profondità impianto: cm. 10  
Lungh. singolo elemento:  
Altezza margine inferiore: cm. 220

Lunghezza spazio: cm. 125  
Altezza spazio: cm. 25  
Superficie spazio: mq. 0,30  
Numero. spazi: 8  
Totale mq: mq. 2,4

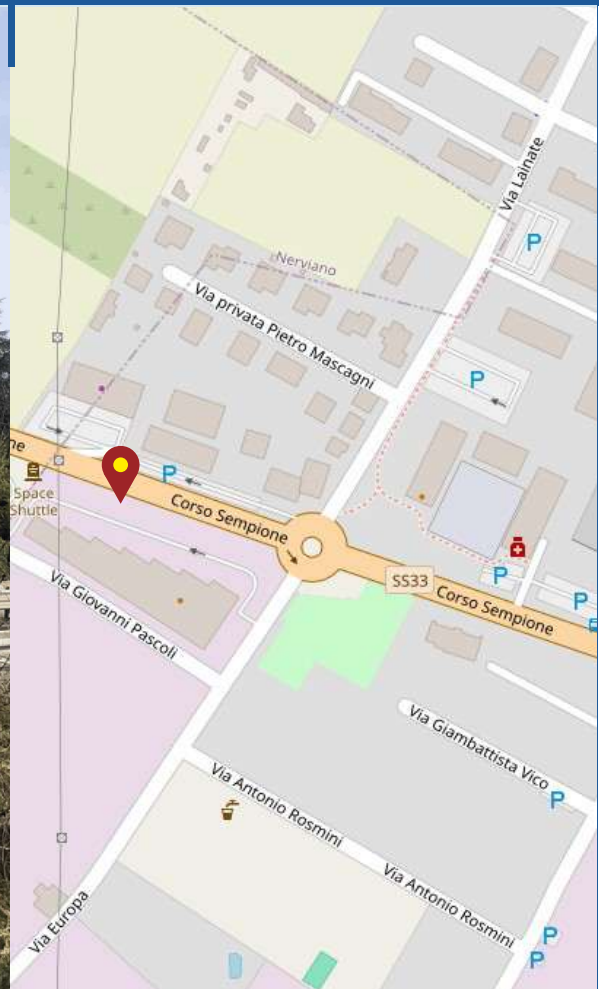
**COLLOCAZIONE**

☐ aderenza

Posizione : Via Sempione  
110 m. prima di Via Europa

S.S.33 km. 17 + 510 Sx

G.P.S.: 45.545063; 9.000602



DISTANZE	Prima	Dopo
Segnali di pericolo:		
Segnali di indicazione:	m.	m.
Semafori:	m.	
Intersezioni: VIA EUROPA	m. 110	
Gallerie:		
Altri impianti :	m. 0,20 AFFIANCATO	
Marg. carreggiata:	cm. 150	
Dim. marciapiede:	cm.	
Edifici/Recinzioni:	cm.	

#### AUT. |

N. elementi: 1

Proprietà: **COMUNALE** |

Messaggio:

Orientamento: PERPENDICOLARE  
Illuminazione: NO

#### DIMENSIONI

Lunghezza impianto:	cm. 125
Altezza impianto:	cm. 380
Profondità impianto:	cm. 10
Lungh. singolo elemento:	
Altezza margine inferiore:	cm. 220

Lunghezza spazio:	cm. 125
Altezza spazio:	cm. 25
Superficie spazio:	mq. 0,30
Numero. spazi:	4
Totale mq:	mq. 1,2

Stato di conservazione: **BUONO**

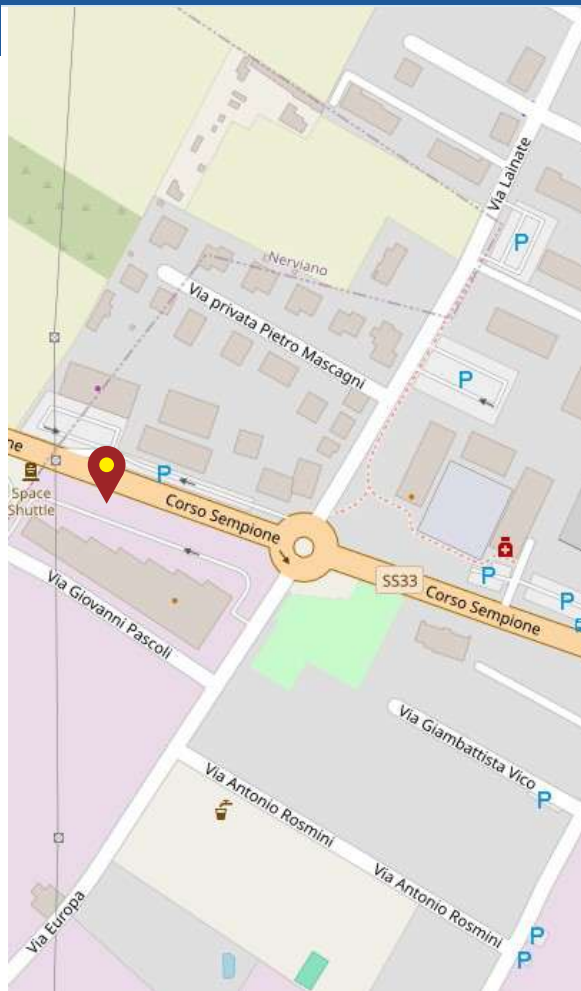
#### COLLOCAZIONE

☐ aderenza



Posizione : Via Sempione  
110 m. prima di Via Europa

S.S.33 km. 17 + 510 Sx  
G.P.S.: 45.545083; 9.000622



Censimento Impianti Pubblicitari \_ 2025

DISTANZE	Prima	Dopo
Segnali di pericolo:		
Segnali di indicazione:	m.	m.
Semafori:	m.	
Intersezioni: VIA EUROPA	m. 110	
Gallerie:		
Altri impianti :	m. 0,20 AFFIANCATO	
Marg. carreggiata:	cm. 150	
Dim. marciapiede:	cm.	
Edifici/Recinzioni:	cm.	

**AUT. |**

N. elementi: 1

Proprietà: **COMUNALE |**

Messaggio:

Stato di conservazione: **BUONO**

Orientamento: PERPENDICOLARE  
Illuminazione: NO

**DIMENSIONI**

Lunghezza impianto:	cm. 125
Altezza impianto:	cm. 380
Profondità impianto:	cm. 10
Lungh. singolo elemento:	
Altezza margine inferiore:	cm. 220

Lunghezza spazio:	cm. 125
Altezza spazio:	cm. 25
Superficie spazio:	mq. 0,30
Numero. spazi:	3
Totale mq:	mq. 0,9

COLLOCAZIONE  
☐ aderenza

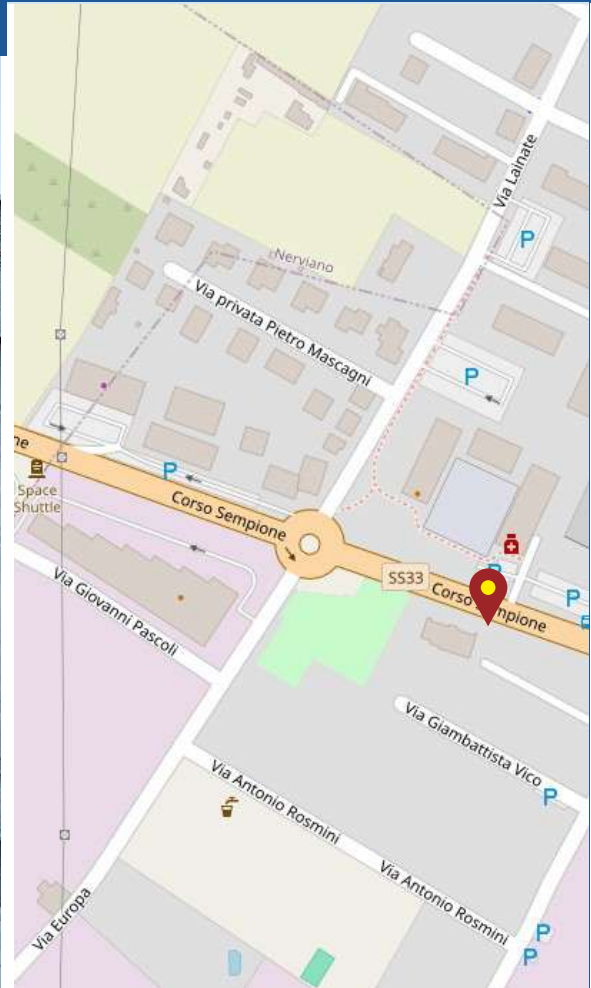
Comune di Pogliano Milanese



Posizione : Via Sempione civ.4/6  
95 m. dopo Via Europa

S.S.33 km. 17 + 335 Sx

G.P.S.: 45.544411; 9.003322



DISTANZE	Prima	Dopo
Segnali di pericolo:		m. 65
Segnali di indicazione:	m. 20	
Semafori:	m. 100	
Intersezioni: Via Europa		m. 95
Gallerie:		
Altri impianti :	m.	
Marg. carreggiata:	cm. 250	
Dim. marciapiede:	cm.	
Edifici/Recinzioni:	cm.	

**AUT. |**

N. elementi: 1

Proprietà: **COMUNALE |**

Messaggio:

Stato di conservazione: **BUONO**

Orientamento: PERPENDICOLARE  
Illuminazione: NO

**DIMENSIONI**

Lunghezza impianto:	cm. 125
Altezza impianto:	cm. 380
Profondità impianto:	cm. 10
Lungh. singolo elemento:	
Altezza margine inferiore:	cm. 220

Lunghezza spazio:	cm. 125
Altezza spazio:	cm. 25
Superficie spazio:	mq. 0,30
Numero. spazi:	4
Totale mq:	mq. 1,2

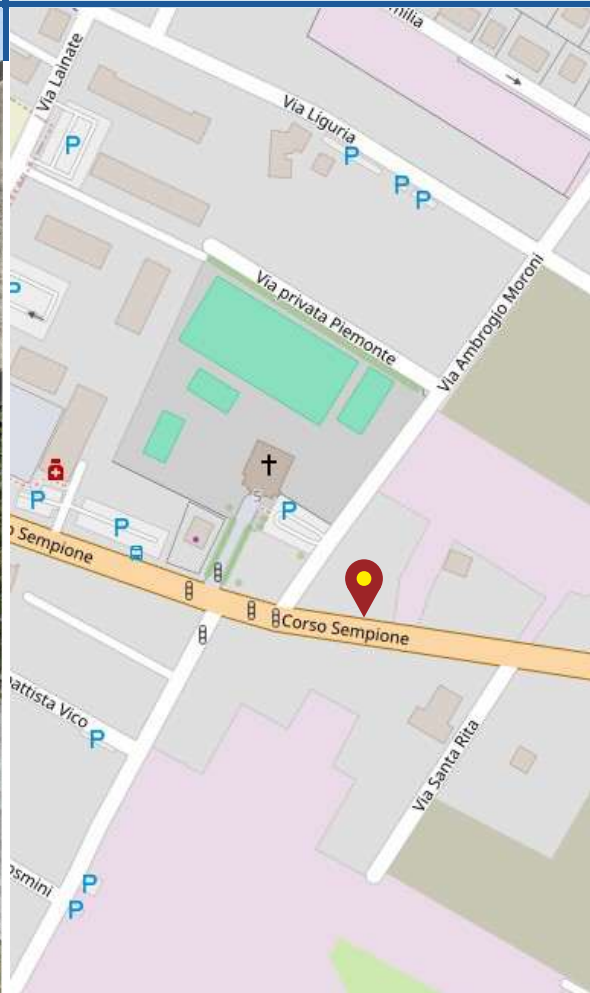
**COLLOCAZIONE**

☐ aderenza

Posizione : Via Sempione civ.13  
28 m. da Via Moroni

S.S.33 km. 17 + 150 Dx

G.P.S.: 45.544066; 9.005651



DISTANZE	Prima	Dopo
Segnali di pericolo:		m.
Segnali di indicazione:	m. 25	
Semafori:	m. 25	
Intersezioni: Via Moroni	m. 28	
Gallerie:		
Altri impianti :	m.	
Marg. carreggiata:	cm. 160	
Dim. marciapiede:	cm. 200	
Edifici/Recinzioni:	cm. 20	

**AUT. |**  
N. elementi: 1  
  
Proprietà: **COMUNALE |**  
Messaggio:

Stato di conservazione: **BUONO**

Orientamento: PERPENDICOLARE  
Illuminazione: NO

DIMENSIONI	
Lunghezza impianto:	cm. 125
Altezza impianto:	cm. 380
Profondità impianto:	cm. 10
Lungh. singolo elemento:	
Altezza margine inferiore:	cm. 220

Lunghezza spazio:	cm. 125
Altezza spazio:	cm. 25
Superficie spazio:	mq. 0,30
Numero. spazi:	4
Totale mq:	mq. 1,2

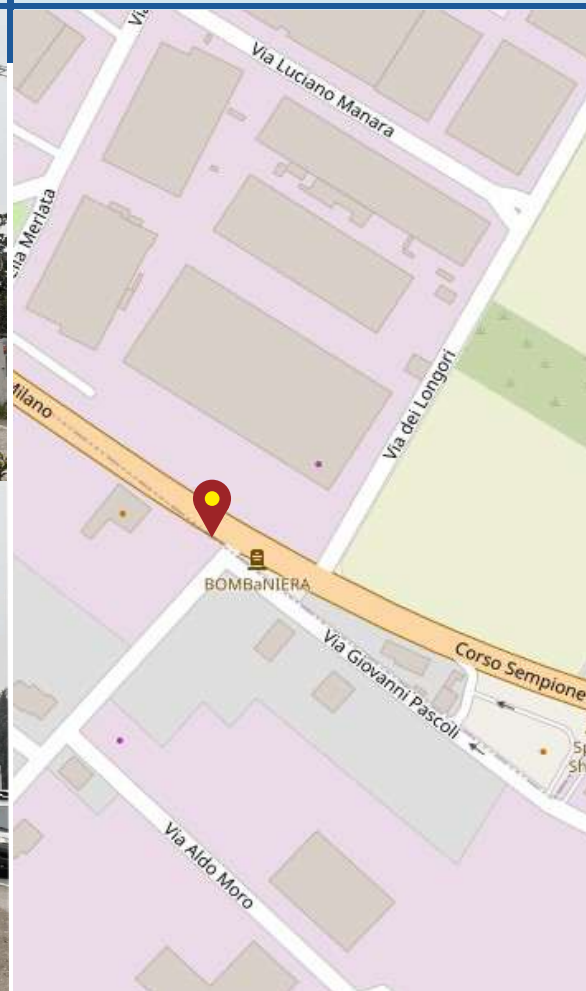
COLLOCAZIONE  
☐ aderenza



Posizione : Via Sempione angolo  
Via San G. Bosco

S.S.33 km. 17 + 820 Sx

G.P.S.: 45.546036; 8.997543



DISTANZE	Prima	Dopo
Segnali di pericolo:		m.
Segnali di indicazione:		m. 10
Semafori:	m.	
Intersezioni: Via S.G.Bosco	m. 5	
Gallerie:		
Altri impianti :	m.	
Marg. carreggiata:	cm. 460	
Dim. marciapiede:	cm.	
Edifici/Recinzioni:	cm. 50	

**AUT. |**

N. elementi: 1

Proprietà: **COMUNALE |**

Messaggio:

Stato di conservazione: **BUONO**

Orientamento: PERPENDICOLARE  
Illuminazione: NO

**DIMENSIONI**

Lunghezza impianto:	cm. 125
Altezza impianto:	cm. 380
Profondità impianto:	cm. 10
Lungh. singolo elemento:	
Altezza margine inferiore:	cm. 220

Lunghezza spazio:	cm. 125
Altezza spazio:	cm. 25
Superficie spazio:	mq. 0,30
Numero. spazi:	4
Totale mq:	mq. 1,2

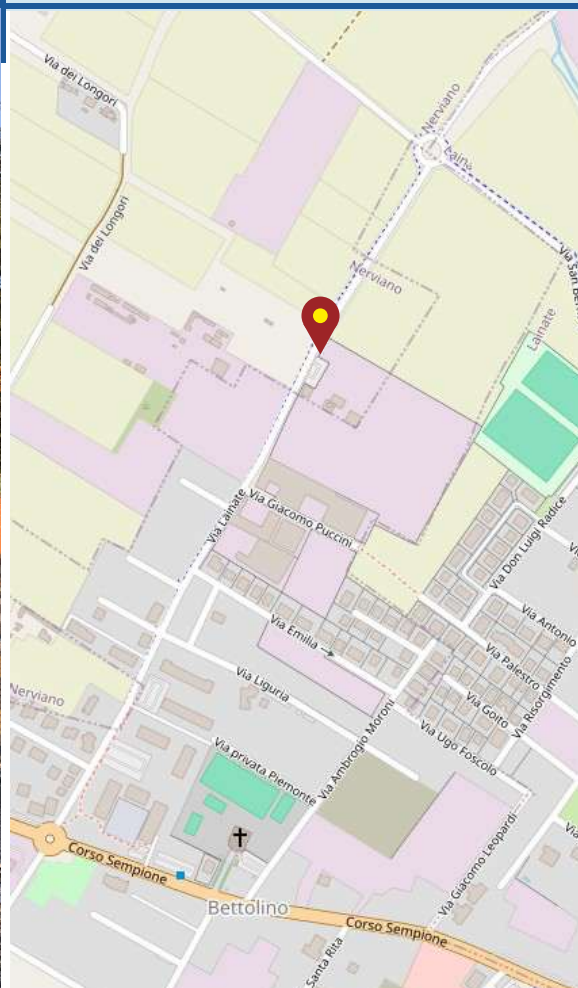
**COLLOCAZIONE**

☐ aderenza



Posizione : Via Lainate dopo civ.26

A m.195 dopo Via G. Puccini  
G.P.S.: 45.550249; 9.006411



DISTANZE	Prima	Dopo
Segnali di pericolo:		m.
Segnali di indicazione:	m. 10	
Semafori:		m. 195
Intersezioni: Via G.Puccini		m. 195
Gallerie:		
Altri impianti :	m.	
Marg. carreggiata:	cm. 160	
Dim. marciapiede:	cm.	
Edifici/Recinzioni:	cm. 200	

**AUT. |**

N. elementi: 1

Proprietà: **COMUNALE |**

Messaggio:

Stato di conservazione: **BUONO**

Orientamento: PERPENDICOLARE  
Illuminazione: NO

**DIMENSIONI**

Lunghezza impianto:	cm. 125
Altezza impianto:	cm. 380
Profondità impianto:	cm. 10
Lungh. singolo elemento:	
Altezza margine inferiore:	cm. 220

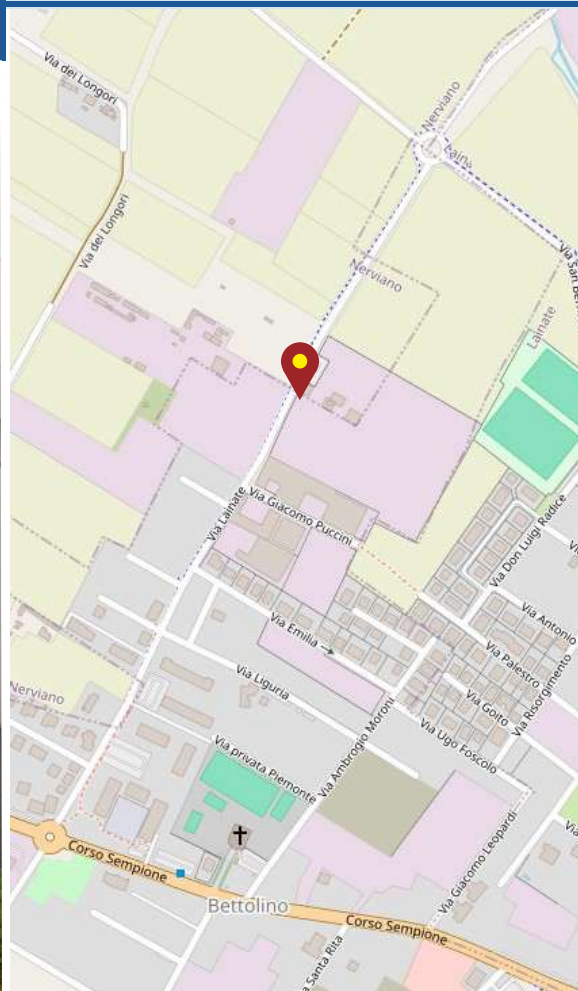
Lunghezza spazio:	cm. 125
Altezza spazio:	cm. 25
Superficie spazio:	mq. 0,30
Numero. spazi:	1
Totale mq:	mq. 0,30

**COLLOCAZIONE**

☐ aderenza

Posizione : Via Lainate civ.26

A m.130 dopo Via G. Puccini  
G.P.S.: 45.549732; 9.006032



DISTANZE	Prima	Dopo
Segnali di pericolo:		m.
Segnali di indicazione:		m. 1
Semafori:		m. 130
Intersezioni: Via G.Puccini		m. 130
Gallerie:		
Altri impianti :	m.	
Marg. carreggiata:	cm. 100	
Dim. marciapiede:	cm.	
Edifici/Recinzioni:	cm. 200	

**AUT. |**

N. elementi: 1

Proprietà: **COMUNALE |**

Messaggio:

Stato di conservazione: **BUONO**

Orientamento: PERPENDICOLARE  
Illuminazione: NO

**DIMENSIONI**

Lunghezza impianto:	cm. 125
Altezza impianto:	cm. 380
Profondità impianto:	cm. 10
Lungh. singolo elemento:	
Altezza margine inferiore:	cm. 220

Lunghezza spazio:	cm. 125
Altezza spazio:	cm. 25
Superficie spazio:	mq. 0,30
Numero. spazi:	1
Totale mq:	mq. 0,30

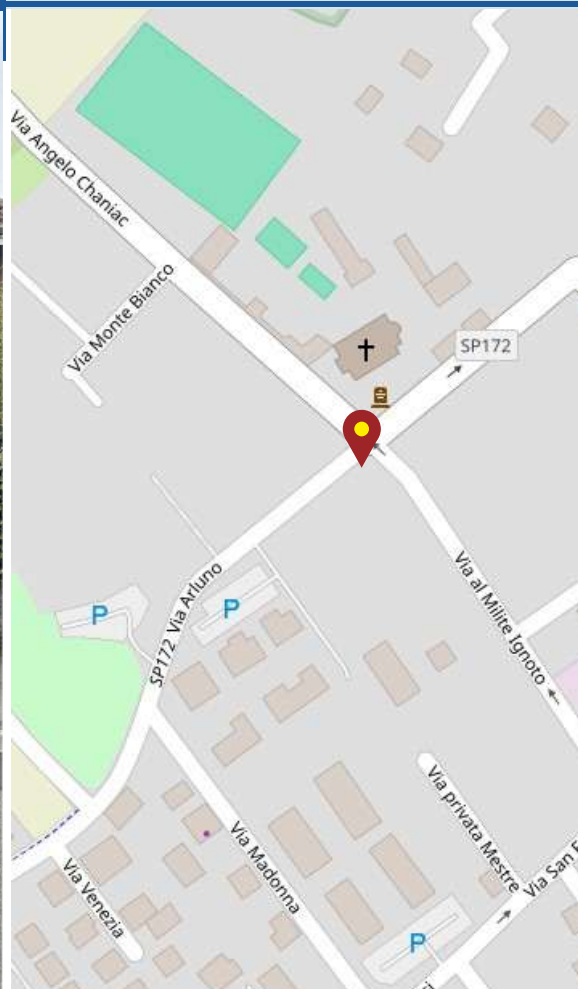
COLLOCAZIONE  
☐ aderenza



Posizione : Via Arluno civ. 1  
Via Milite Ignoto

Fronte Via Chaniac

G.P.S.: 45.535681; 8.988005



DISTANZE	Prima	Dopo
Segnali di pericolo:	m.	m. 20
Segnali di indicazione:		m.
Semafori:	m.	
Intersezioni:	m. 6	
Gallerie:		
Altri impianti :	m.	
Marg. carreggiata:	cm. 50	
Dim. marciapiede:	cm. 180	
Edifici/Recinzioni:	cm. 150	

**AUT. |**

N. elementi: 1

Proprietà: **COMUNALE |**

Messaggio:

Stato di conservazione: **BUONO**

Orientamento: PARALLELO  
Illuminazione: NO

**DIMENSIONI**

Lunghezza impianto:	cm. 125
Altezza impianto:	cm. 380
Profondità impianto:	cm. 10
Lungh. singolo elemento:	
Altezza margine inferiore:	cm. 220

Lunghezza spazio:	cm. 125
Altezza spazio:	cm. 25
Superficie spazio:	mq. 0,30
Numero. spazi:	1
Totale mq:	mq. 0,30

**COLLOCAZIONE**

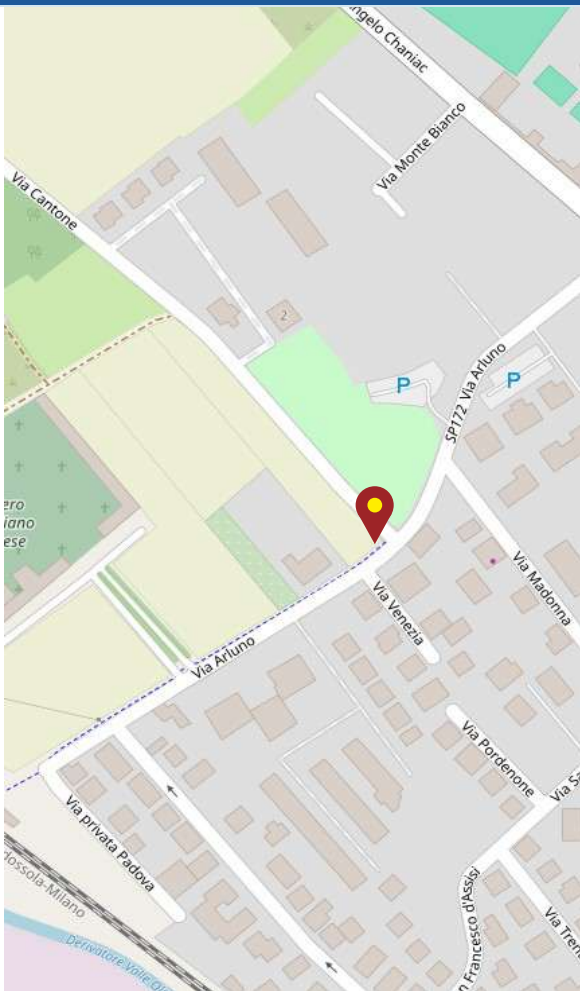
☐ aderenza



Posizione : Via Arluno  
Via Cantone

Fronte civ.21

G.P.S.: 45.534016; 8.986040



DISTANZE	Prima	Dopo
Segnali di pericolo:	m.	m. 20
Segnali di indicazione:		m.
Semafori:	m.	
Intersezioni:	m. 6	
Gallerie:		
Altri impianti :	m.	
Marg. carreggiata:	cm. 50	
Dim. marciapiede:	cm. 180	
Edifici/Recinzioni:	cm. 150	

**AUT. |**

N. elementi: 1

Proprietà: **COMUNALE |**

Messaggio:

Stato di conservazione: **BUONO**

Orientamento: PERPENDICOLARE  
Illuminazione: NO

**DIMENSIONI**

Lunghezza impianto:	cm. 125
Altezza impianto:	cm. 380
Profondità impianto:	cm. 10
Lungh. singolo elemento:	
Altezza margine inferiore:	cm. 220

Lunghezza spazio:	cm. 125
Altezza spazio:	cm. 25
Superficie spazio:	mq. 0,30
Numero. spazi:	4
Totale mq:	mq. 1,20

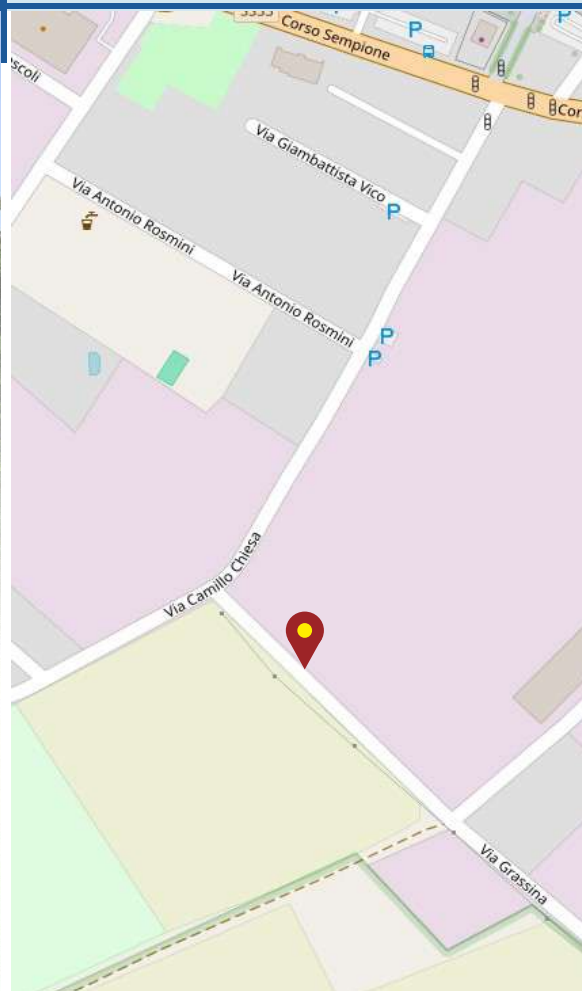
**COLLOCAZIONE**

☐ aderenza

Posizione : Via Grassina  
a m. 50 prima di

Via Camillo Chiesa

G.P.S.:45.540958; 9.003062



DISTANZE	Prima	Dopo
Segnali di pericolo:	m.	m. 20
Segnali di indicazione:	m. 40	
Semafori:	m.	
Intersezioni:	m. 50	
Gallerie:		
Altri impianti :	m.	
Marg. carreggiata:	cm. 100	
Dim. marciapiede:	cm.	
Edifici/Recinzioni:	cm. 40	

**AUT. |**

N. elementi: 1

Proprietà: **COMUNALE |**

Messaggio:

Stato di conservazione: **BUONO**

Orientamento: PERPENDICOLARE  
Illuminazione: NO

**DIMENSIONI**

Lunghezza impianto:	cm. 125
Altezza impianto:	cm. 380
Profondità impianto:	cm. 10
Lungh. singolo elemento:	
Altezza margine inferiore:	cm. 220

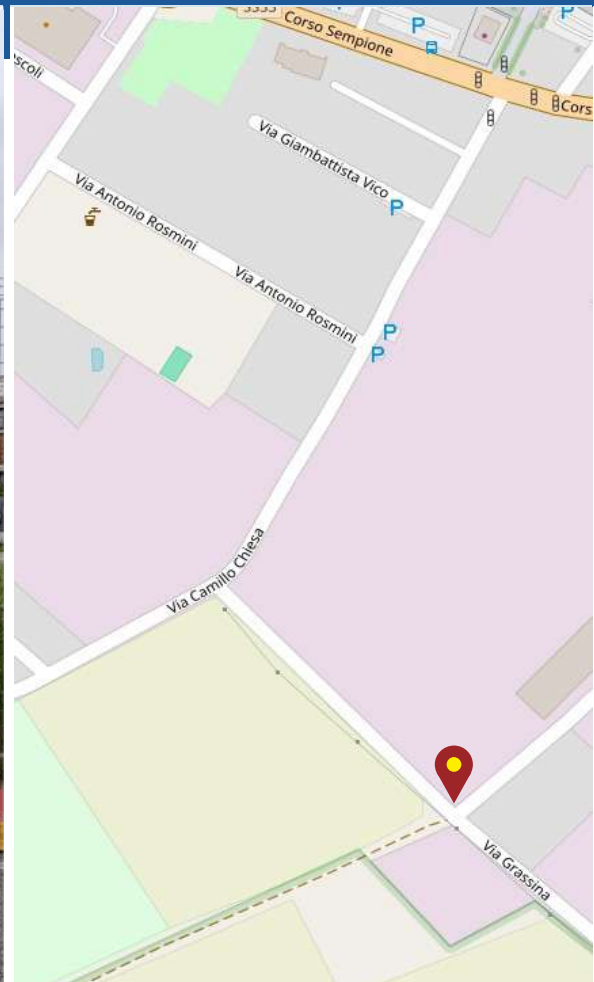
Lunghezza spazio:	cm. 125
Altezza spazio:	cm. 25
Superficie spazio:	mq. 0,30
Numero. spazi:	1
Totale mq:	mq. 0,30

**COLLOCAZIONE**

☐ aderenza

Posizione : Via Grassina  
angolo Via T. Tasso

G.P.S.:45.540086; 9.004359



DISTANZE	Prima m.	Dopo m.
Segnali di pericolo:	m.	
Segnali di indicazione:	m. 10	
Semafori:	m.	
Intersezioni:	m. 50	
Gallerie:		
Altri impianti :	m.	
Marg. carreggiata:	cm. 200	
Dim. marciapiede:	cm. 180	
Edifici/Recinzioni:	cm. 40	

**AUT. |**

N. elementi: 1

Proprietà: **COMUNALE |**

Messaggio:

Stato di conservazione: **BUONO**

Orientamento: PERPENDICOLARE  
Illuminazione: NO

**DIMENSIONI**

Lunghezza impianto:	cm. 125
Altezza impianto:	cm. 380
Profondità impianto:	cm. 10
Lungh. singolo elemento:	
Altezza margine inferiore:	cm. 220

Lunghezza spazio:	cm. 125
Altezza spazio:	cm. 25
Superficie spazio:	mq. 0,30
Numero. spazi:	2
Totale mq:	mq. 0,60

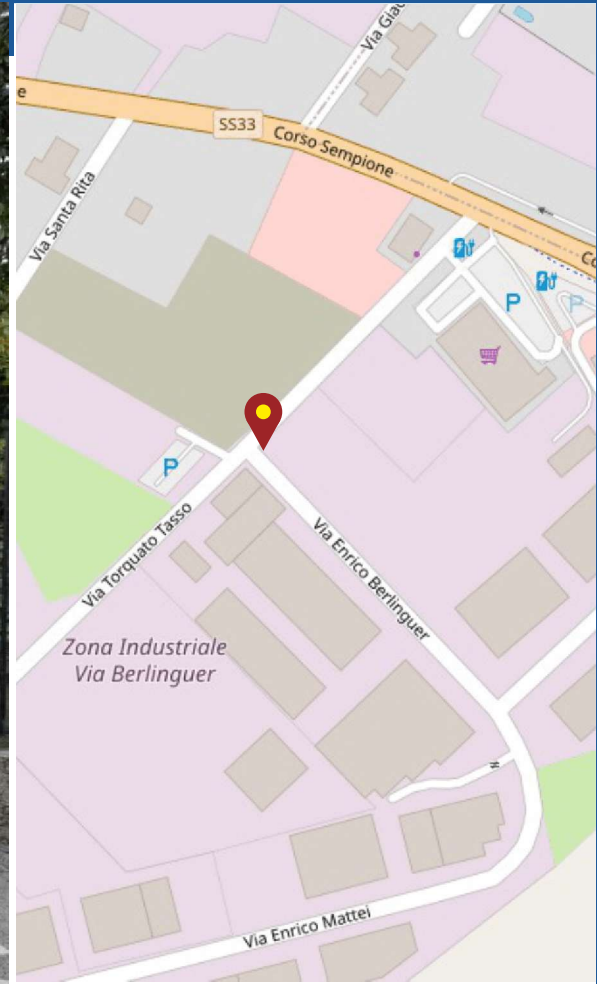
**COLLOCAZIONE**

☐ aderenza



Posizione : Via Berlinguer  
angolo Via T. Tasso

G.P.S.:45.542154; 9.007755



DISTANZE	Prima	Dopo
Segnali di pericolo:	m.	m.
Segnali di indicazione:	m.	
Semafori:	m.	
Intersezioni:	m. 1	
Gallerie:		
Altri impianti :	m.	
Marg. carreggiata:	cm. 100	
Dim. marciapiede:	cm.	
Edifici/Recinzioni:	cm. 10	

**AUT. |**

N. elementi: 1

Proprietà: **COMUNALE |**

Messaggio:

Stato di conservazione: **BUONO**

Orientamento: PARALLELO  
Illuminazione: NO

**DIMENSIONI**

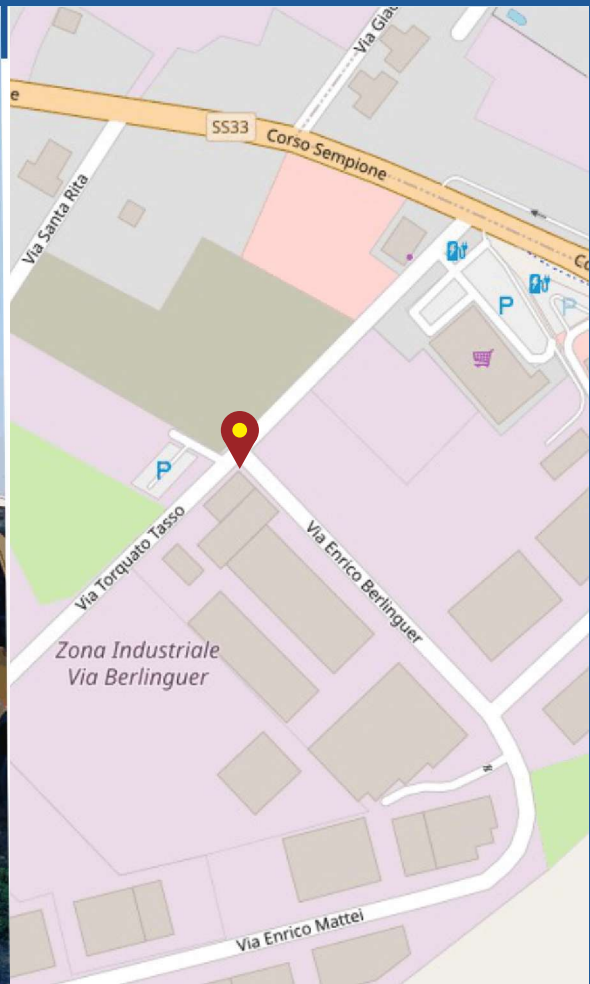
Lunghezza impianto:	cm. 125
Altezza impianto:	cm. 380
Profondità impianto:	cm. 10
Lungh. singolo elemento:	
Altezza margine inferiore:	cm. 220

Lunghezza spazio:	cm. 125
Altezza spazio:	cm. 25
Superficie spazio:	mq. 0,30
Numero. spazi:	2
Totale mq:	mq. 0,60

COLLOCAZIONE  
☐ aderenza

Posizione : Via Berlinguer  
angolo Via T. Tasso

G.P.S.:45.542086; 9.007672



DISTANZE	Prima	Dopo
Segnali di pericolo:	m.	m.
Segnali di indicazione:	m.	
Semafori:	m.	
Intersezioni:	m. 1	
Gallerie:		
Altri impianti :	m.	
Marg. carreggiata:	cm. 100	
Dim. marciapiede:	cm.	
Edifici/Recinzioni:	cm. 10	

**AUT. |**

N. elementi: 1

Proprietà: **COMUNALE |**

Messaggio:

Stato di conservazione: **BUONO**

Orientamento: PARALLELO  
Illuminazione: NO

**DIMENSIONI**

Lunghezza impianto:	cm. 125
Altezza impianto:	cm. 380
Profondità impianto:	cm. 10
Lungh. singolo elemento:	
Altezza margine inferiore:	cm. 220

Lunghezza spazio:	cm. 125
Altezza spazio:	cm. 25
Superficie spazio:	mq. 0,30
Numero. spazi:	2
Totale mq:	mq. 0,60

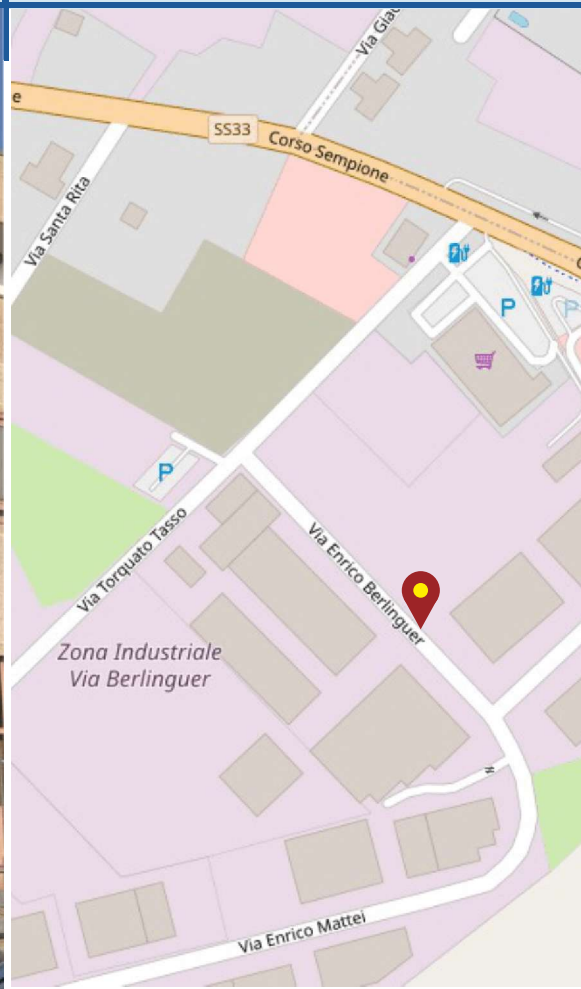
**COLLOCAZIONE**

☐ aderenza



Posizione : Via Berlinguer CIV.7

G.P.S.:45.541271; 9.008993



Censimento Impianti Pubblicitari \_ 2025

DISTANZE	Prima	Dopo
Segnali di pericolo:	m.	m.
Segnali di indicazione:	m.	
Semafori:	m.	
Intersezioni:	m.	
Gallerie:		
Altri impianti :	m.	
Marg. carreggiata:	cm. 200	
Dim. marciapiede:	cm. 300	
Edifici/Recinzioni:	cm. 200	

**AUT. |**

N. elementi: 1

Proprietà: **COMUNALE |**

Messaggio:

Stato di conservazione: **BUONO**

Orientamento: PERPENDICOLARE  
Illuminazione: NO

**DIMENSIONI**

Lunghezza impianto:	cm. 125
Altezza impianto:	cm. 380
Profondità impianto:	cm. 10
Lungh. singolo elemento:	
Altezza margine inferiore:	cm. 220

Lunghezza spazio:	cm. 125
Altezza spazio:	cm. 25
Superficie spazio:	mq. 0,30
Numero. spazi:	2
Totale mq:	mq. 0,60

**COLLOCAZIONE**

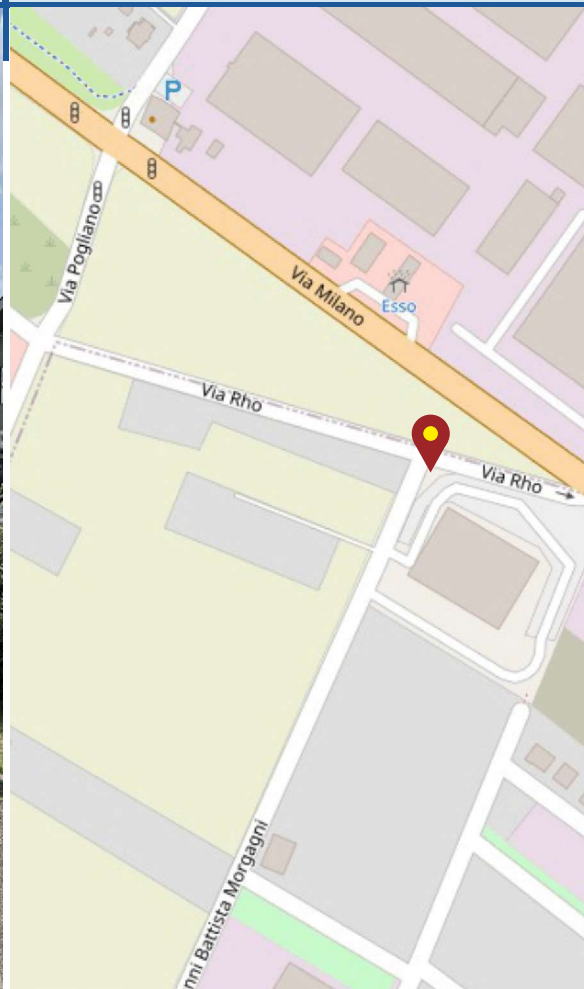
☐ aderenza

Comune di Pogliano Milanese

Posizione : Via Morgagni  
angolo

Via San Martino

G.P.S.: 45.547364; 8.994192



Censimento Impianti Pubblicitari \_ 2025

DISTANZE	Prima	Dopo
Segnali di pericolo:	m.	m.
Segnali di indicazione:	m.	
Semafori:	m.	
Intersezioni:	m.	
Gallerie:		
Altri impianti :	m.	
Marg. carreggiata:	cm. 250	
Dim. marciapiede:	cm. 200	
Edifici/Recinzioni:	cm. 100	

#### AUT. |

N. elementi: 1

Proprietà: **COMUNALE** |

Messaggio:

Stato di conservazione: **BUONO**

Orientamento: PERPENDICOLARE  
Illuminazione: NO

#### DIMENSIONI

Lunghezza impianto:	cm. 125
Altezza impianto:	cm. 380
Profondità impianto:	cm. 10
Lungh. singolo elemento:	
Altezza margine inferiore:	cm. 220

Lunghezza spazio:	cm. 125
Altezza spazio:	cm. 25
Superficie spazio:	mq. 0,30
Numero. spazi:	1
Totale mq:	mq. 0,30

#### COLLOCAZIONE

☐ aderenza

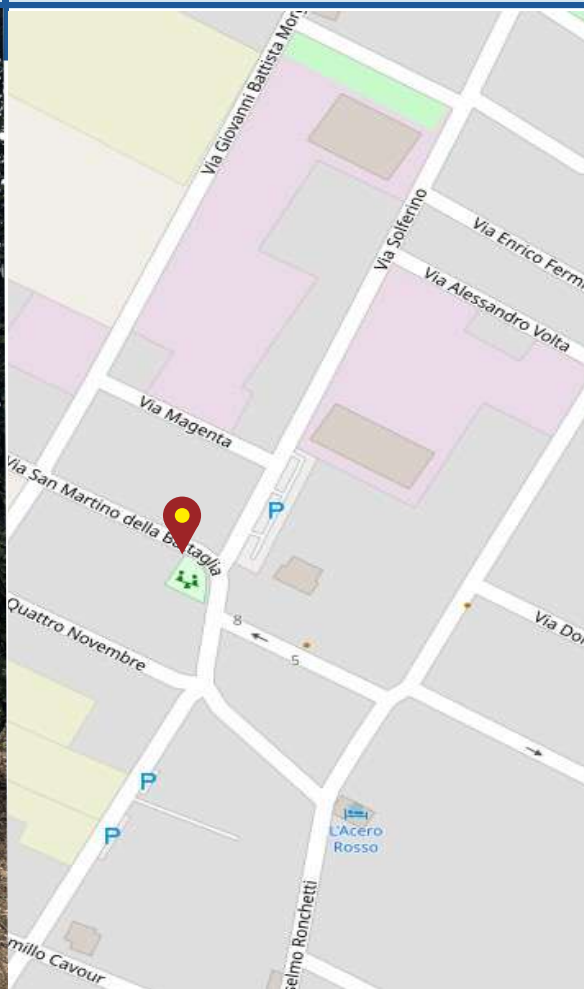
Comune di Pogliano Milanese



Posizione : Via San Martino civ.4  
a m.20 prima di

Via Solferino

G.P.S.: 45.542603; 8.992154



Censimento Impianti Pubblicitari \_ 2025

DISTANZE	Prima m.	Dopo m.
Segnali di pericolo:	m.	
Segnali di indicazione:	m.	
Semafori:	m.	
Intersezioni:	m. 20	
Gallerie:		
Altri impianti :	m.	
Marg. carreggiata:	cm. 150	
Dim. marciapiede:	cm. 150	
Edifici/Recinzioni:	cm.	

**AUT. |**

N. elementi: 1

Proprietà: **COMUNALE |**

Messaggio:

Stato di conservazione: **BUONO**

Orientamento: PERPENDICOLARE  
Illuminazione: NO

**DIMENSIONI**

Lunghezza impianto:	cm. 125
Altezza impianto:	cm. 380
Profondità impianto:	cm. 10
Lungh. singolo elemento:	
Altezza margine inferiore:	cm. 220

Lunghezza spazio:	cm. 125
Altezza spazio:	cm. 25
Superficie spazio:	mq. 0,30
Numero. spazi:	1
Totale mq:	mq. 0,30

**COLLOCAZIONE**

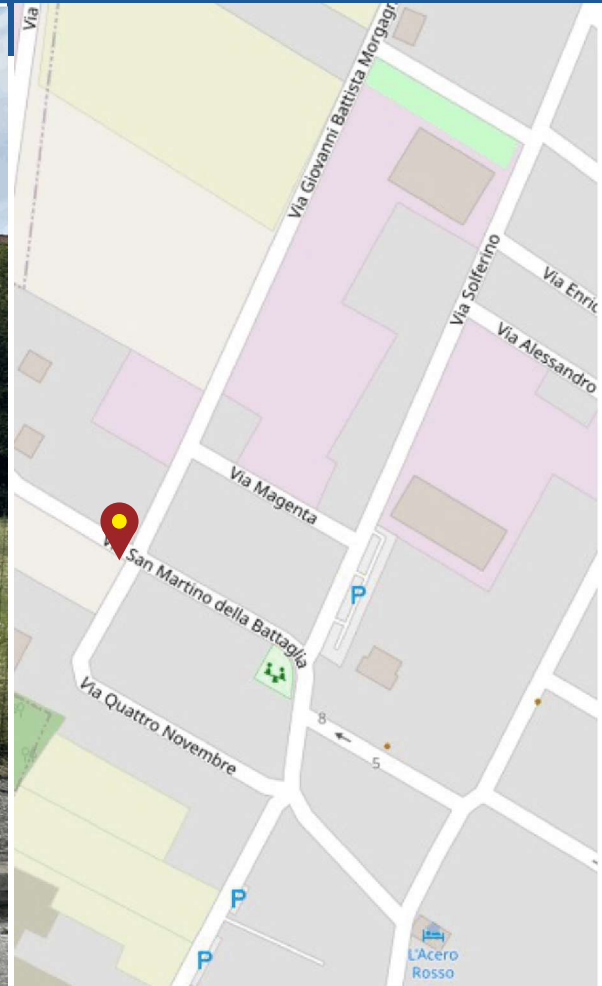
☐ aderenza

Comune di Pogliano Milanese

Posizione : Via San Martino civ.14  
angolo

Via IV Novembre

G.P.S.: 45.543021; 8.991144



Censimento Impianti Pubblicitari \_ 2025

DISTANZE	Prima	Dopo
Segnali di pericolo:	m.	m. 20
Segnali di indicazione:	m.	
Semafori:	m.	
Intersezioni:	m. 5	
Gallerie:		
Altri impianti :	m.	
Marg. carreggiata:	cm. 150	
Dim. marciapiede:	cm. 150	
Edifici/Recinzioni:	cm.	

#### AUT. |

N. elementi: 1

Proprietà: **COMUNALE** |

Messaggio:

Stato di conservazione: **BUONO**

Orientamento: PARALLELO  
Illuminazione: NO

#### DIMENSIONI

Lunghezza impianto:	cm. 125
Altezza impianto:	cm. 380
Profondità impianto:	cm. 10
Lungh. singolo elemento:	
Altezza margine inferiore:	cm. 220

Lunghezza spazio:	cm. 125
Altezza spazio:	cm. 25
Superficie spazio:	mq. 0,30
Numero. spazi:	1
Totale mq:	mq. 0,30

#### COLLOCAZIONE

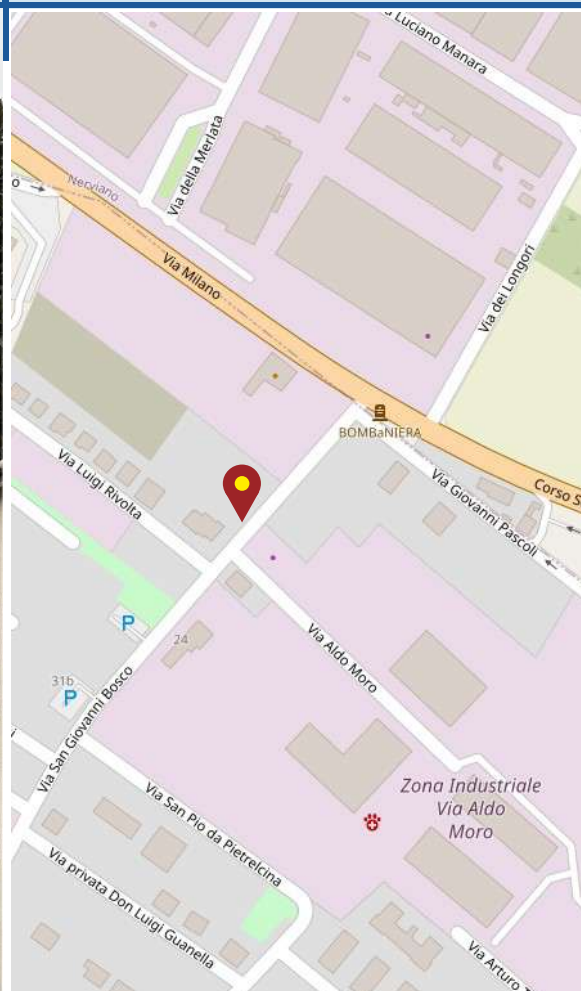
☐ aderenza

Comune di Pogliano Milanese



Posizione : Via San Giovanni Bosco  
civ. 43/a

a m.40 prima di Via Rivolta  
G.P.S.: 45.545340; 8.996790



DISTANZE	Prima	Dopo
Segnali di pericolo:	m.	
Segnali di indicazione:	m.	m. 10
Semafori:	m.	
Intersezioni:	m. 40	
Gallerie:		
Altri impianti :	m.	
Marg. carreggiata:	cm. 100	
Dim. marciapiede:	cm. 150	
Edifici/Recinzioni:	cm.	

**AUT. |**

N. elementi: 1

Proprietà: **COMUNALE |**

Messaggio:

Stato di conservazione: **BUONO**

Orientamento: PARALLELO  
Illuminazione: NO

**DIMENSIONI**

Lunghezza impianto:	cm. 125
Altezza impianto:	cm. 380
Profondità impianto:	cm. 10
Lungh. singolo elemento:	
Altezza margine inferiore:	cm. 220

Lunghezza spazio:	cm. 125
Altezza spazio:	cm. 25
Superficie spazio:	mq. 0,30
Numero. spazi:	1
Totale mq:	mq. 0,30

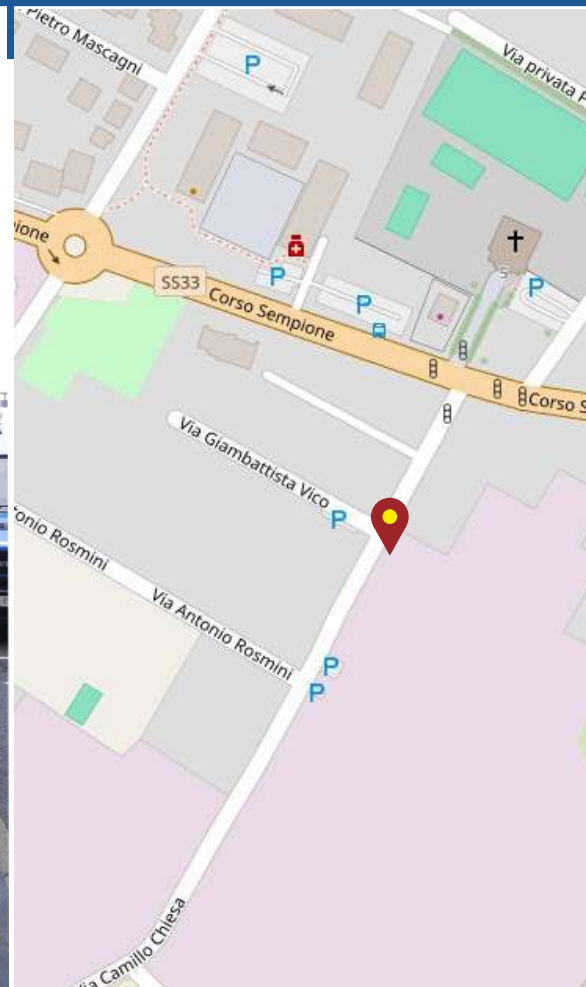
**COLLOCAZIONE**

☐ aderenza

Posizione : Via Camillo Chiesa  
civ. 32

fronte Via G.B. VICO

G.P.S.: 45.543290; 9.004212



DISTANZE	Prima	Dopo
Segnali di pericolo:	m.	
Segnali di indicazione:	m.	m.
Semafori:	m.	
Intersezioni:	m.	
Gallerie:		
Altri impianti :	m.	
Marg. carreggiata:	cm. 150	
Dim. marciapiede:	cm. 150	
Edifici/Recinzioni:	cm.	

**AUT. | DETERMINA 143 del 30/04/2025**

N. elementi: 1

Proprietà: **COMUNALE | PUBLI CITTA' S.P.A. | 03045**

Messaggio: ELGA EUROPE

Stato di conservazione: **BUONO**

Orientamento: PARALLELO  
Illuminazione: NO

#### DIMENSIONI

Lunghezza impianto:	cm. 125
Altezza impianto:	cm. 380
Profondità impianto:	cm. 10
Lungh. singolo elemento:	
Altezza margine inferiore:	cm. 220

Lunghezza spazio:	cm. 125
Altezza spazio:	cm. 25
Superficie spazio:	mq. 0,30
Numero. spazi:	1
Totale mq:	mq. 0,30

#### COLLOCAZIONE

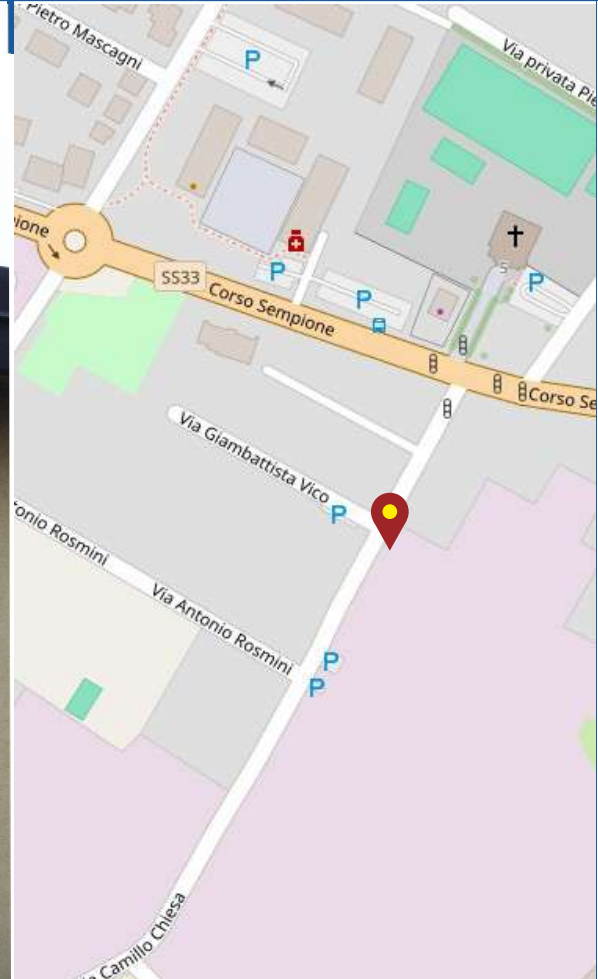
☒ aderenza



Posizione : Via Camillo Chiesa  
civ. 32

fronte Via G.B. VICO

G.P.S.: 45.543318; 9.004263



DISTANZE	Prima	Dopo
Segnali di pericolo:	m.	
Segnali di indicazione:	m.	m.
Semafori:	m.	
Intersezioni:	m.	
Gallerie:		
Altri impianti :	m.	
Marg. carreggiata:	cm. 150	
Dim. marciapiede:	cm. 150	
Edifici/Recinzioni:	cm.	

**AUT. |**

N. elementi: 1

Proprietà: **COMUNALE |**

Messaggio:

Stato di conservazione: **BUONO**

Orientamento: PARALLELO  
Illuminazione: NO

**DIMENSIONI**

Lunghezza impianto:	cm. 125
Altezza impianto:	cm. 380
Profondità impianto:	cm. 10
Lungh. singolo elemento:	
Altezza margine inferiore:	cm. 220

Lunghezza spazio:	cm. 125
Altezza spazio:	cm. 25
Superficie spazio:	mq. 0,30
Numero. spazi:	1
Totale mq:	mq. 0,30

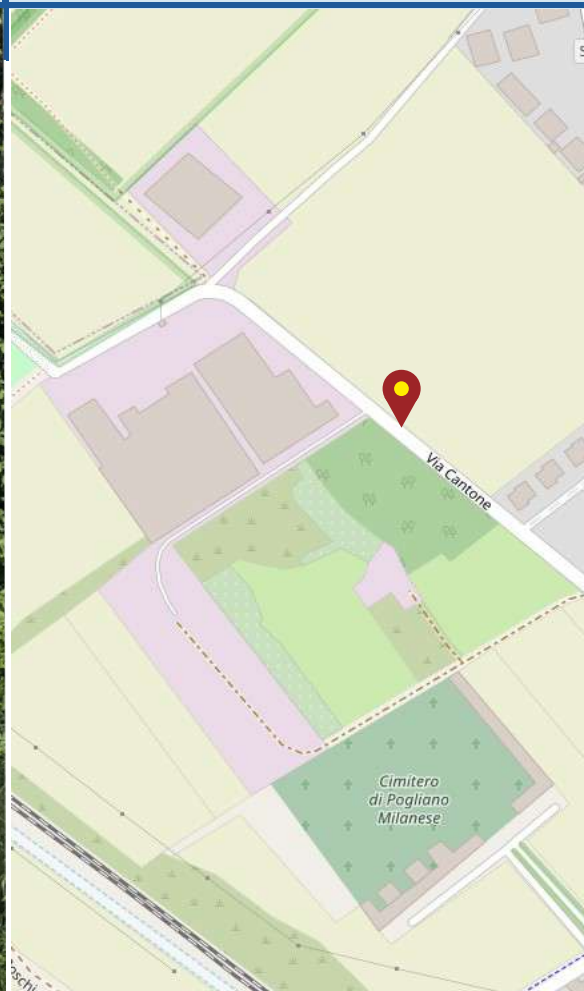
**COLLOCAZIONE**

☒ aderenza

Posizione : Via Cantone civ. 15

a m.130 da Via Monti

G.P.S.: 45.536263; 8.982881



Censimento Impianti Pubblicitari \_ 2025

DISTANZE	Prima	Dopo
Segnali di pericolo:	m.	
Segnali di indicazione:	m.	m.
Semafori:	m.	
Intersezioni:	m. 130	
Gallerie:		
Altri impianti :	m.	
Marg. carreggiata:	cm. 100	
Dim. marciapiede:	cm.	
Edifici/Recinzioni:	cm.	

**AUT. |**

N. elementi: 1

Proprietà: **COMUNALE |**

Messaggio:

Stato di conservazione: **BUONO**

Orientamento: PERPENDICOLARE  
Illuminazione: NO

**DIMENSIONI**

Lunghezza impianto:	cm. 125
Altezza impianto:	cm. 380
Profondità impianto:	cm. 10
Lungh. singolo elemento:	
Altezza margine inferiore:	cm. 220

Lunghezza spazio:	cm. 125
Altezza spazio:	cm. 25
Superficie spazio:	mq. 0,30
Numero. spazi:	1
Totale mq:	mq. 0,30

**COLLOCAZIONE**

☐ aderenza

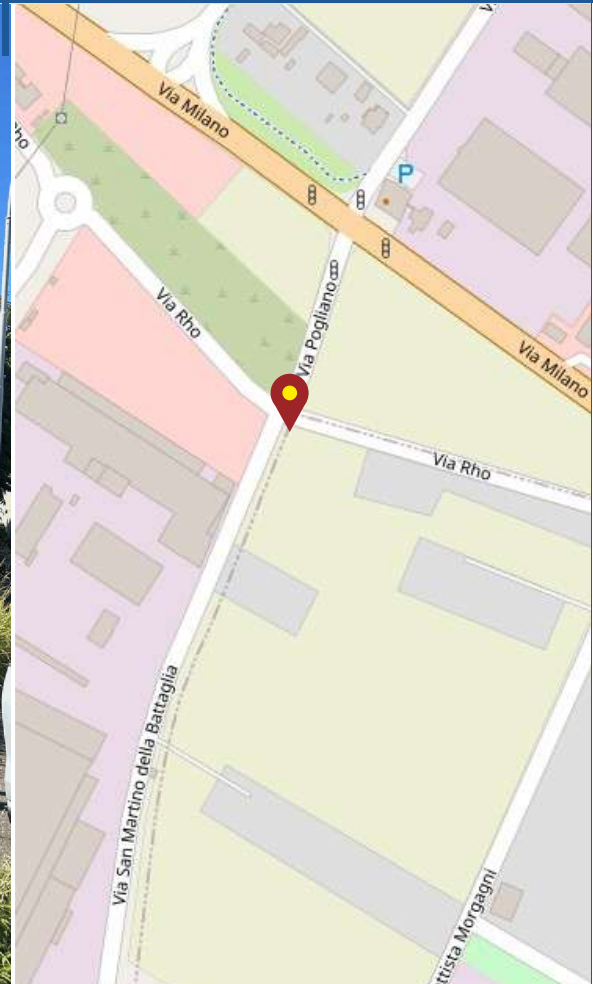
Comune di Pogliano Milanese



Posizione : Via San Martino  
angolo

Via Rho

G.P.S.: 45.547895; 8.991591



DISTANZE	Prima	Dopo
Segnali di pericolo:	m.	m.
Segnali di indicazione:		m. 1
Semafori:	m.	
Intersezioni:	m.	
Gallerie:		
Altri impianti :	m.	
Marg. carreggiata:	cm. 180	
Dim. marciapiede:	cm. 150	
Edifici/Recinzioni:	cm. 100	

#### AUT. |

N. elementi: 1

Proprietà: **COMUNALE** |

Messaggio:

Stato di conservazione: **BUONO**

Orientamento: PERPENDICOLARE  
Illuminazione: NO

#### DIMENSIONI

Lunghezza impianto:	cm. 125
Altezza impianto:	cm. 380
Profondità impianto:	cm. 10
Lungh. singolo elemento:	
Altezza margine inferiore:	cm. 220

Lunghezza spazio:	cm. 125
Altezza spazio:	cm. 25
Superficie spazio:	mq. 0,30
Numero. spazi:	2
Totale mq:	mq. 0,60

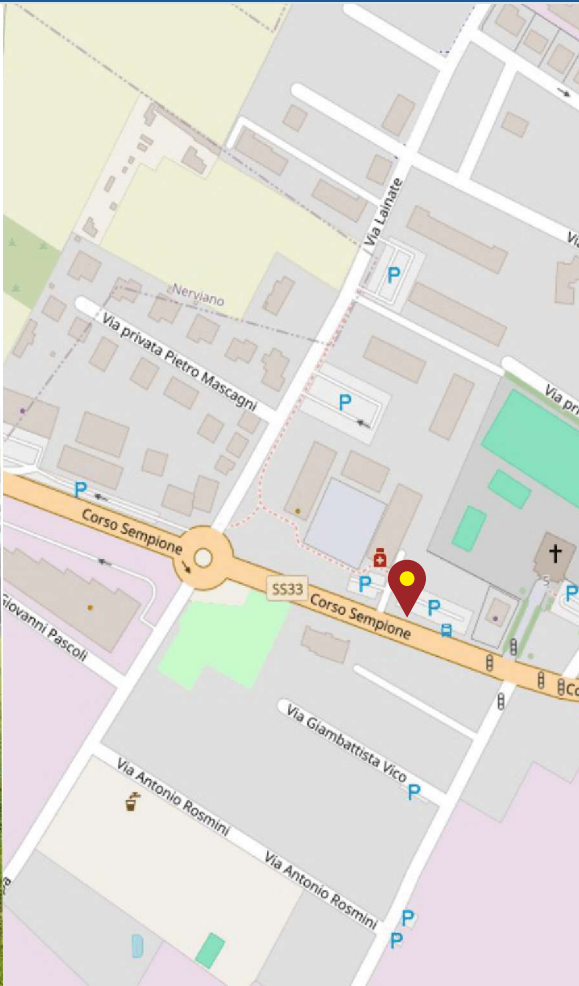
#### COLLOCAZIONE

☐ aderenza

Posizione : Via Sempione n. 11  
prima di P.za XXV Aprile

S.S.33 km. 17 + 290 dx

G.P.S.: 45.544431; 9.003945



DISTANZE	Prima	Dopo
Segnali di pericolo:		
Segnali di indicazione:	m.	m.
Semafori:	m.	
Intersezioni: VIA LAINATE	m. 130	
Gallerie:		
Altri impianti :	m. 20	
Marg. carreggiata:	cm. 50	
Dim. marciapiede:	cm.	
Edifici/Recinzioni:	cm.	

**AUT. |**

N. elementi: 1

Proprietà: **COMUNALE |**

Messaggio:

Stato di conservazione: **BUONO**

Orientamento: PERPENDICOLARE  
Illuminazione: NO

**DIMENSIONI**

Lunghezza impianto:	cm. 125
Altezza impianto:	cm. 380
Profondità impianto:	cm. 10
Lungh. singolo elemento:	
Altezza margine inferiore:	cm. 220

Lunghezza spazio:	cm. 125
Altezza spazio:	cm. 25
Superficie spazio:	mq. 0,30
Numero. spazi:	8
Totale mq:	mq. 2,4

**COLLOCAZIONE**

☐ aderenza



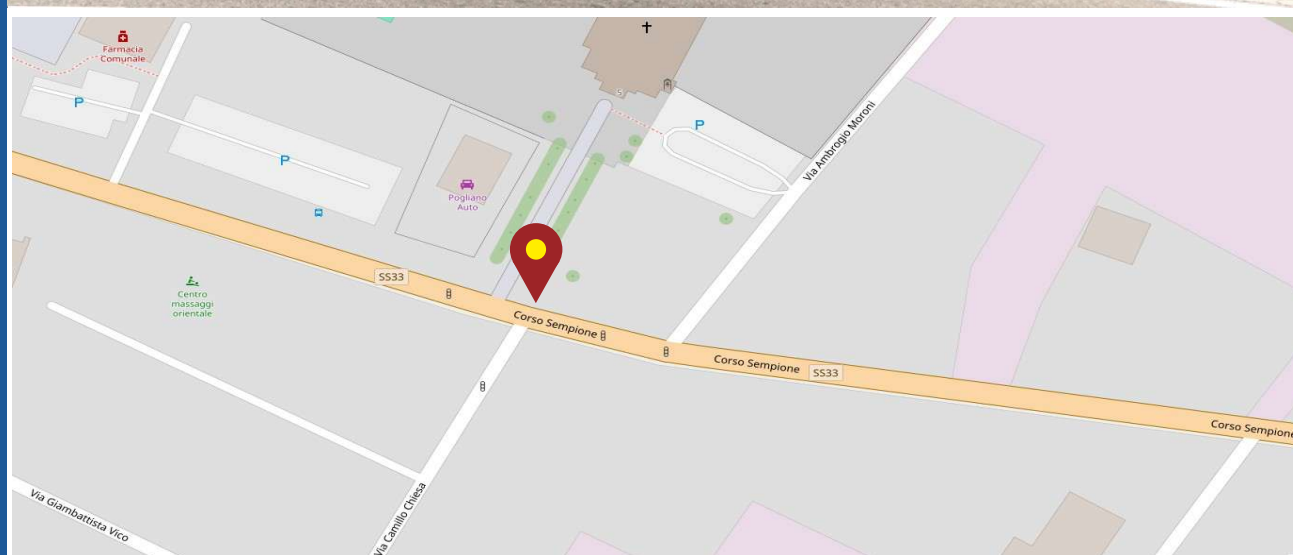
Tipologia Impianto:  
Impianti Pubblicitari di Servizio

TRANSENNE  
Arredo Urbano Pubblicitario

Posizione : Via Sempione angolo  
Via Madre E. Bianchi

G.P.S.: 45.544174; 9.004880

Scheda | 01



DISTANZE	Prima	Dopo
Segnali di pericolo:	m.	
Segnali di indicazione:	m.	
Semafori:		
Intersezioni:	m.	
Gallerie:		
Altri impianti :		
Marg. carreggiata:	cm. 45	
Dim. marciapiede:	cm. 170	
Edifici/Recinzioni:	cm. 150	

#### AUT. |

N. elementi: 5

Proprietà: **COMUNALE** |

Messaggio:

Stato di conservazione: **BUONO**

Orientamento: PARALLELO  
Illuminazione: NO

#### DIMENSIONI

Lunghezza impianto:	cm. 205
Altezza impianto:	cm. 105
Profondità impianto:	cm. 10
Lungh. singolo elemento:	
Altezza margine inferiore:	cm. 20

Lunghezza spazio:	cm. 190
Altezza spazio:	cm. 58
Superficie spazio:	mq. 1,10
Numero. spazi:	3
Totale mq:	mq. 3,30

COLLOCAZIONE  
☐ aderenza

Censimento Impianti Pubblicitari \_ 2025

Comune di Pogliano Milanese

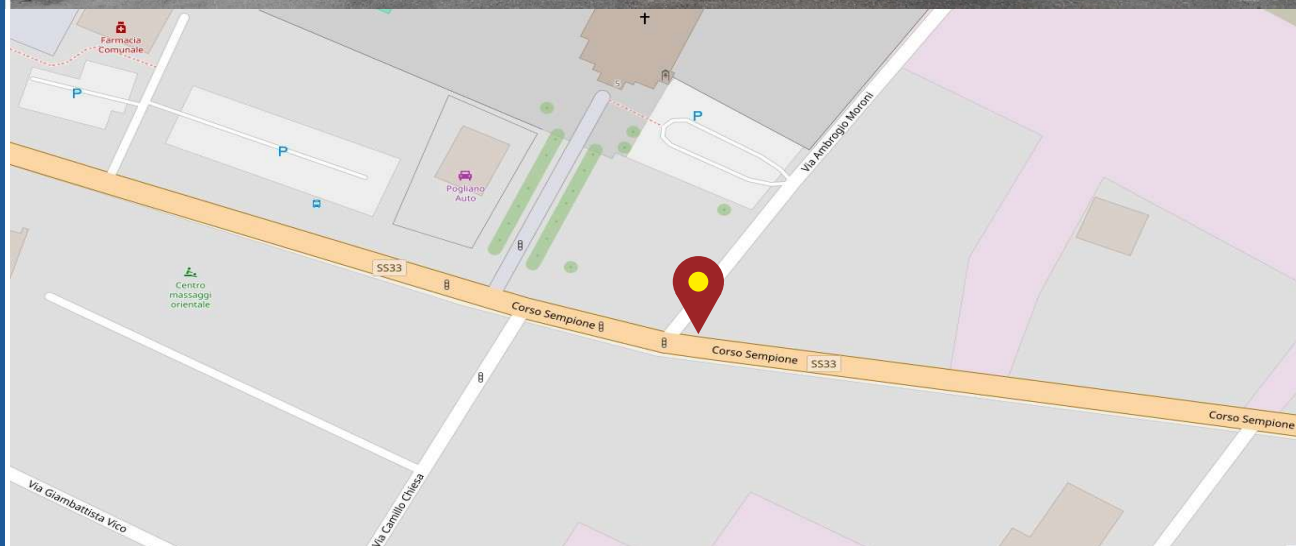
Tipologia Impianto:  
Impianti Pubblicitari di Servizio

TRANSENNE  
Arredo Urbano Pubblicitario

Posizione : Via Sempione angolo  
Via A. Moroni

G.P.S.: 45.544085; 9.005415

02  
Scheda |



Censimento Impianti Pubblicitari \_ 2025

DISTANZE	Prima	Dopo
Segnali di pericolo:	m.	
Segnali di indicazione:	m.	
Semafori:		
Intersezioni:	m.	
Gallerie:		
Altri impianti :		
Marg. carreggiata:	cm. 45	
Dim. marciapiede:	cm. 170	
Edifici/Recinzioni:	cm. 150	

#### AUT. |

N. elementi: 4

Proprietà: **COMUNALE** |

Messaggio: -

Stato di conservazione: **BUONO**

Orientamento: PARALLELO  
Illuminazione: NO

#### DIMENSIONI

Lunghezza impianto:	cm. 205
Altezza impianto:	cm. 105
Profondità impianto:	cm. 10
Lungh. singolo elemento:	
Altezza margine inferiore:	cm. 20

Lunghezza spazio:	cm. 190
Altezza spazio:	cm. 58
Superficie spazio:	mq. 1,10
Numero. spazi:	0
Totale mq:	mq.

COLLOCAZIONE  
☐ aderenza

Comune di Pogliano Milanese



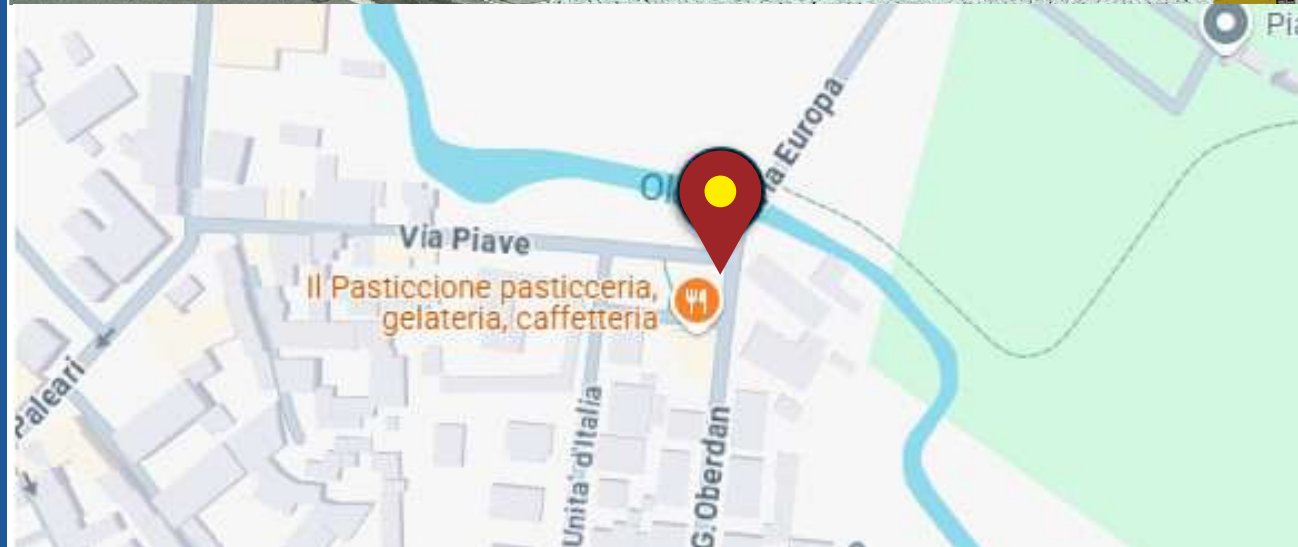
Tipologia Impianto:  
Impianti Pubblicitari di Servizio

TRANSENNE  
Arredo Urbano Pubblicitario

Posizione : Via Oberdan angolo  
Via Piave

Via Europa

G.P.S.: 45.537722; 8.994506



DISTANZE	Prima	Dopo
Segnali di pericolo:	m.	
Segnali di indicazione:	m.	
Semafori:		
Intersezioni:	m.	
Gallerie:		
Altri impianti :		
Marg. carreggiata:	cm. 75	
Dim. marciapiede:	cm. 170	
Edifici/Recinzioni:	cm.	

#### AUT. |

N. elementi: 2

Proprietà: **COMUNALE** |

Messaggio:

Stato di conservazione: **BUONO**

Orientamento: PARALLELO  
Illuminazione: NO

#### DIMENSIONI

Lunghezza impianto:	cm. 205
Altezza impianto:	cm. 105
Profondità impianto:	cm. 10
Lungh. singolo elemento:	
Altezza margine inferiore:	cm. 20

Lunghezza spazio:	cm. 190
Altezza spazio:	cm. 58
Superficie spazio:	mq. 1,10
Numero. spazi:	1
Totale mq:	mq. 1,10

COLLOCAZIONE  
☐ aderenza

Scheda | 03

Censimento Impianti Pubblicitari \_ 2025

Comune di Pogliano Milanese

Tipologia Impianto:  
Impianti Pubblicitari di Servizio

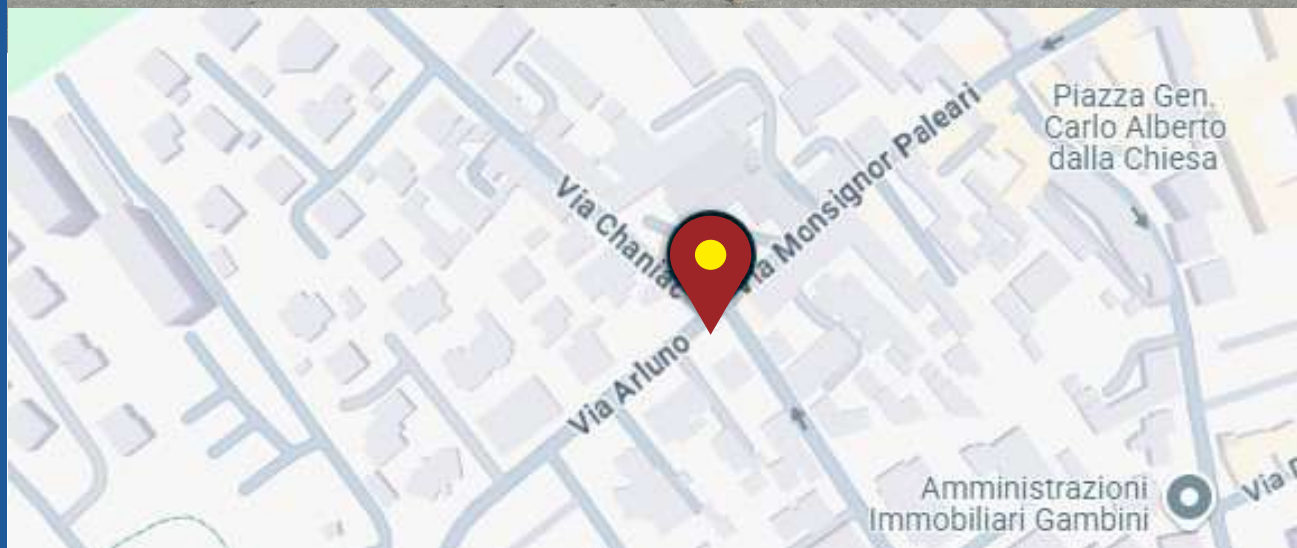
TRANSENNE  
Arredo Urbano Pubblicitario

Posizione : Via Arluno angolo  
Via Milite Ignoto

fronte Via Chagnac

G.P.S.: 45.535674; 8.987991

04  
Scheda |



Censimento Impianti Pubblicitari \_ 2025

DISTANZE	Prima	Dopo
Segnali di pericolo:	m.	
Segnali di indicazione:	m.	
Semafori:		
Intersezioni:	m.	
Gallerie:		
Altri impianti :		
Marg. carreggiata:	cm. 35	
Dim. marciapiede:	cm. 230	
Edifici/Recinzioni:	cm. 210	

#### AUT. |

N. elementi: 3

Proprietà: **COMUNALE** |

Messaggio:

Stato di conservazione: **BUONO**

Orientamento: PARALLELO  
Illuminazione: NO

#### DIMENSIONI

Lunghezza impianto:	cm. 205
Altezza impianto:	cm. 105
Profondità impianto:	cm. 10
Lungh. singolo elemento:	
Altezza margine inferiore:	cm. 20

Lunghezza spazio:	cm. 190
Altezza spazio:	cm. 58
Superficie spazio:	mq. 1,10
Numero. spazi:	2
Totale mq:	mq. 2,20

COLLOCAZIONE  
☐ aderenza

Comune di Pogliano Milanese



Tipologia Impianto:  
Impianti Pubblicitari di Servizio

TRANSENNE  
Arredo Urbano Pubblicitario

Posizione : Via Garibaldi  
Strada Provinciale 229

G.P.S.: 45.531216; 8.993273



DISTANZE	Prima	Dopo
Segnali di pericolo:	m.	
Segnali di indicazione:	m.	
Semafori:		
Intersezioni:	m.	
Gallerie:		
Altri impianti :		
Marg. carreggiata:	> cm. 300	
Dim. marciapiede:	> cm. 250	
Edifici/Recinzioni:	cm.	

#### AUT. |

N. elementi: 26

Proprietà: **COMUNALE** |

Messaggio:

Stato di conservazione: **BUONO**

Orientamento: PARALLELO  
Illuminazione: NO

#### DIMENSIONI

Lunghezza impianto:	cm. 205
Altezza impianto:	cm. 105
Profondità impianto:	cm. 10
Lungh. singolo elemento:	
Altezza margine inferiore:	cm. 20

Lunghezza spazio:	cm. 190
Altezza spazio:	cm. 58
Superficie spazio:	mq. 1,10
Numero. spazi:	9
Totale mq:	mq. 9,90

#### COLLOCAZIONE

☐ aderenza

Censimento Impianti Pubblicitari \_ 2025

Comune di Pogliano Milanese

Scheda | 05

Tipologia Impianto:  
Impianti Pubblicitari di Servizio

TRANSENNE  
Arredo Urbano Pubblicitario

Posizione : Via T. Tasso  
angolo Via Sempione

S.S.33 KM. 16+870 SX

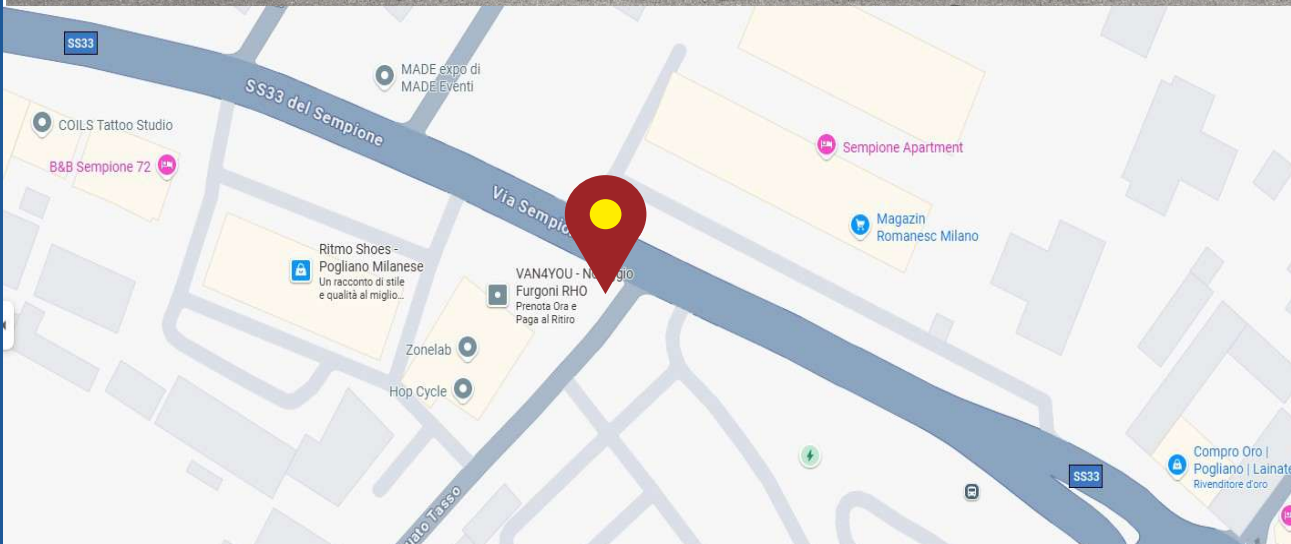
G.P.S.: 45.543319; 9.009243

06

Scheda |

Censimento Impianti Pubblicitari \_ 2025

Comune di Pogliano Milanese



DISTANZE	Prima	Dopo
Segnali di pericolo:	m.	
Segnali di indicazione:	m.	
Semafori:		
Intersezioni:	m.	
Gallerie:		
Altri impianti :		
Marg. carreggiata:	> cm. 30	
Dim. marciapiede:	> cm. 160	
Edifici/Recinzioni:	cm. 140	

#### AUT. |

N. elementi: 4

Proprietà:

Messaggio:

Orientamento: PARALLELO  
Illuminazione: NO

#### DIMENSIONI

Lunghezza impianto:	cm. 205
Altezza impianto:	cm. 105
Profondità impianto:	cm. 10
Lungh. singolo elemento:	
Altezza margine inferiore:	cm. 20

Lunghezza spazio:	cm. 190
Altezza spazio:	cm. 58
Superficie spazio:	mq. 1,10
Numero. spazi:	1
Totale mq:	mq. 1,10

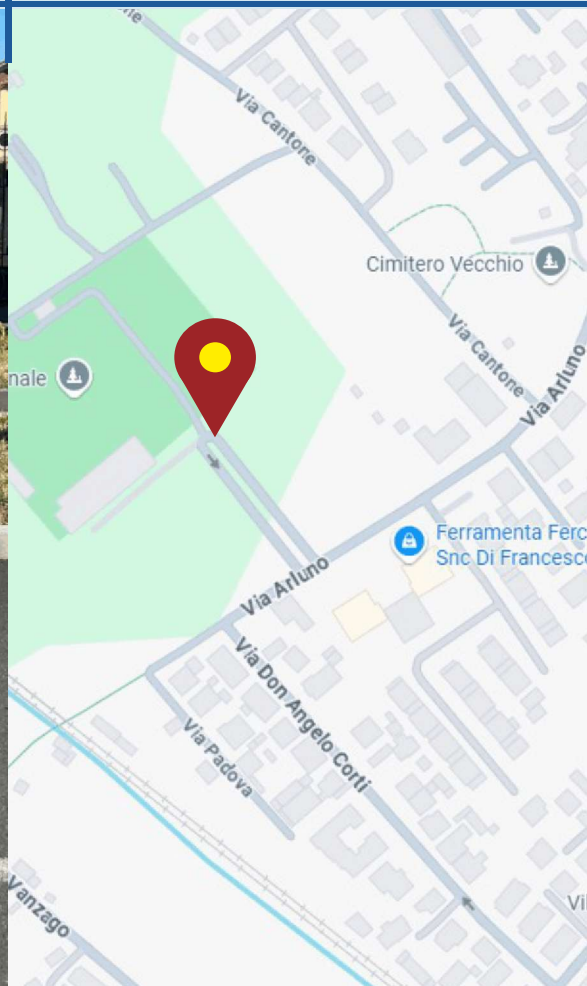
Stato di conservazione: **BUONO**

COLLOCAZIONE  
☐ aderenza



Posizione : Via Arluno  
Viale Cimitero

Ingresso lato destro  
G.P.S.: 45.533846; 8.983898



DISTANZE	Prima	Dopo
Segnali di pericolo:	m.	
Segnali di indicazione:	m.	
Semafori:		
Intersezioni:	m.	
Gallerie:		
Altri impianti :		
Marg. carreggiata:	cm. 50	
Dim. marciapiede:	cm.	
Edifici/Recinzioni:	cm.	

**AUT. |**

N. elementi: 1

Proprietà: **COMUNALE** |

Messaggio:

Stato di conservazione: **BUONO**

Orientamento: PARALLELO  
Illuminazione: NO

**DIMENSIONI**

Lunghezza impianto:	cm. 70
Altezza impianto:	cm. 110
Profondità impianto:	cm. 30
Lungh. singolo elemento:	
Altezza margine inferiore:	cm. 0

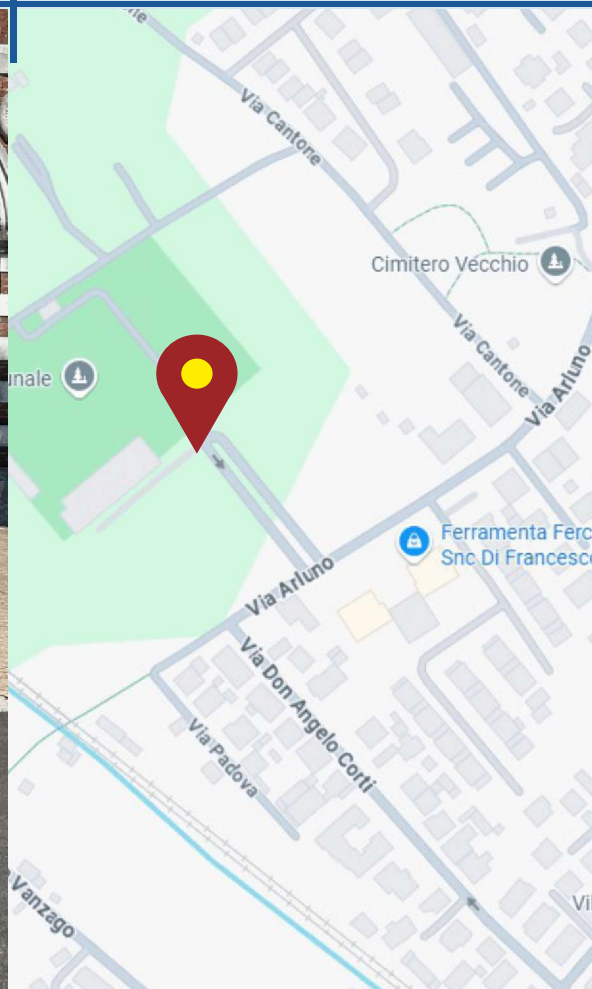
Lunghezza spazio:	cm. 50
Altezza spazio:	cm. 70
Superficie spazio:	mq. 0,35
Numero. spazi:	1
Totale mq:	mq. 0,35

COLLOCAZIONE  
☐ aderenza

Posizione : Via Arluno  
Viale Cimitero

Ingresso lato sinistro

G.P.S.: 45.533897; 8.983681



DISTANZE	Prima	Dopo
Segnali di pericolo:	m.	
Segnali di indicazione:	m.	
Semafori:		
Intersezioni:	m.	
Gallerie:		
Altri impianti :		
Marg. carreggiata:	cm. 50	
Dim. marciapiede:	cm.	
Edifici/Recinzioni:	cm.	

**AUT. |**

N. elementi: 1

Proprietà: **COMUNALE** |

Messaggio:

Stato di conservazione: **BUONO**

Orientamento: PARALLELO  
Illuminazione: NO

**DIMENSIONI**

Lunghezza impianto:	cm. 70
Altezza impianto:	cm. 110
Profondità impianto:	cm. 30
Lungh. singolo elemento:	
Altezza margine inferiore:	cm. 0

Lunghezza spazio:	cm. 50
Altezza spazio:	cm. 70
Superficie spazio:	mq. 0,35
Numero. spazi:	1
Totale mq:	mq. 0,35

**COLLOCAZIONE**

☐ aderenza



Tipologia Impianto:  
Impianti Pubblicitari di Servizio

OROLOGIO

Arredo Urbano Pubblicitario

Posizione : Via Mons.Paleari civ. 64  
angolo Via F. Filzi

G.P.S.: 45.537178; 8.991293

09  
Scheda |



Censimento Impianti Pubblicitari \_ 2025

DISTANZE	Prima	Dopo
Segnali di pericolo:	m.	
Segnali di indicazione:	m.	
Semafori:		
Intersezioni:	m.	
Gallerie:		
Altri impianti :		
Marg. carreggiata:	cm. 500	
Dim. marciapiede:	cm.	
Edifici/Recinzioni:	cm. 500	

#### AUT. |

N. elementi: 1

Proprietà: **COMUNALE** |

Messaggio:

Stato di conservazione: **BUONO**

Orientamento: PERPENDICOLARE  
Illuminazione: NO

#### DIMENSIONI

Lunghezza impianto:	cm. 110
Altezza impianto:	cm. 390
Profondità impianto:	cm. 20
Lungh. singolo elemento:	
Altezza margine inferiore:	cm. 220

Lunghezza spazio:	cm. 100
Altezza spazio:	cm. 80
Superficie spazio:	mq. 0,80
Numero. spazi:	2
Totale mq:	mq. 1,60

#### COLLOCAZIONE

☐ aderenza

Comune di Pogliano Milanese

Tipologia Impianto:  
Impianti Pubblicitari di Servizio

## QUADRO TURISTICO

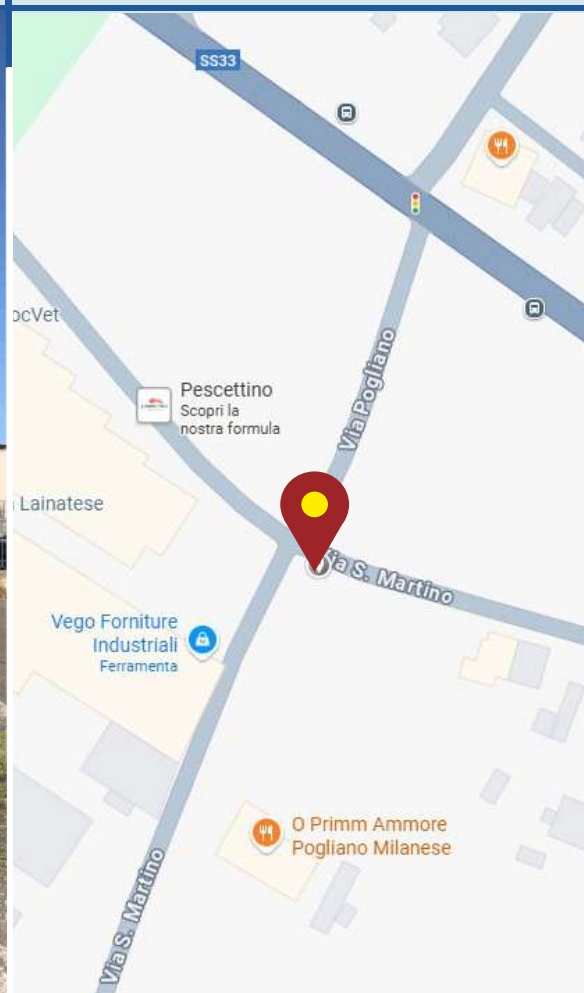
### Arredo Urbano Pubblicitario

Posizione : Via San Martino  
angolo Via Pogliano -

Via Rho

G.P.S.: 45.547894; 8.991658

Scheda | 10



Censimento Impianti Pubblicitari \_ 2025

DISTANZE	Prima	Dopo
Segnali di pericolo:	m.	
Segnali di indicazione:	m.	
Semafori:		
Intersezioni:	m.	
Gallerie:		
Altri impianti :		
Marg. carreggiata:	cm. 230	
Dim. marciapiede:	cm. 160	
Edifici/Recinzioni:	cm.	

#### AUT. |

N. elementi: 1

Proprietà: **COMUNALE** |

Messaggio:

Stato di conservazione: **BUONO**

Orientamento: PARALLELO  
Illuminazione: Illuminato

#### DIMENSIONI

Lunghezza impianto:	cm. 280
Altezza impianto:	cm. 390
Profondità impianto:	cm. 25
Lungh. singolo elemento:	
Altezza margine inferiore:	cm. 120

Lunghezza spazio:	cm. 200
Altezza spazio:	cm. 180
Superficie spazio:	mq. 3,60
Numero. spazi:	1
Totale mq:	mq. 3,60

#### COLLOCAZIONE

☐ aderenza

Comune di Pogliano Milanese

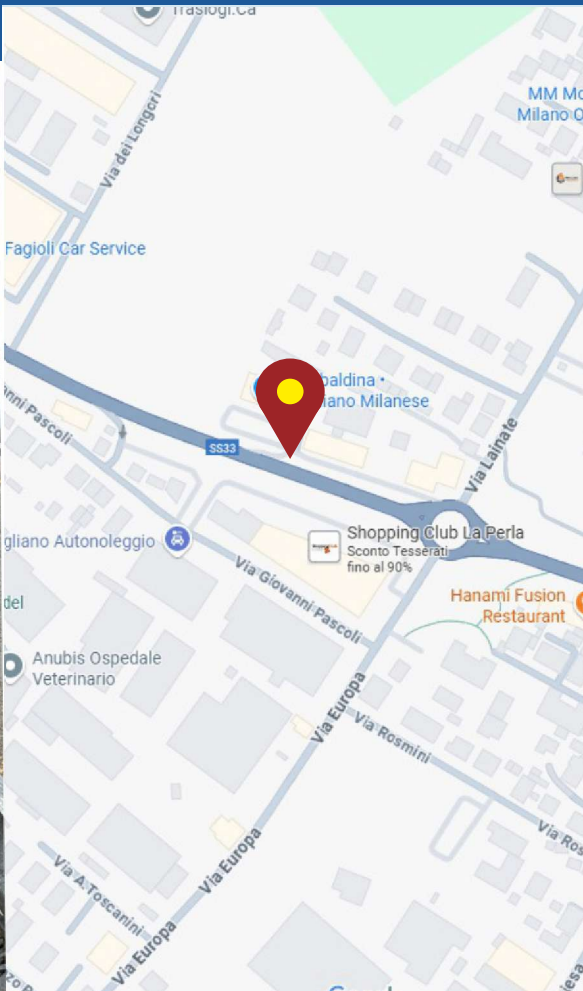


Tipologia Impianto:  
Impianti Pubblicitari di Servizio

QUADRO TURISTICO  
Arredo Urbano Pubblicitario

Posizione : Via Sempione  
a m.110 dopo Via Lainate

S.S.33 km. 17+550 DX  
G.P.S.: 45.545188; 9.000797



DISTANZE	Prima	Dopo
Segnali di pericolo:	m.	
Segnali di indicazione:	m.	
Semafori:		
Intersezioni: via Lainate	m.	m.110
Gallerie:		
Altri impianti :		
Marg. carreggiata:	cm. 100	
Dim. marciapiede:	cm.	
Edifici/Recinzioni:	cm. 150	
<b>AUT.  </b>		
N. elementi:	1	
<b>Proprietà: COMUNALE  </b>		
Messaggio:		
<b>Stato di conservazione: BUONO</b>		

Orientamento:	PERPENDICOLARE
Illuminazione:	Illuminato
<b>DIMENSIONI</b>	
Lunghezza impianto:	cm. 280
Altezza impianto:	cm. 390
Profondità impianto:	cm. 25
Lungh. singolo elemento:	
Altezza margine inferiore:	cm. 120
<b>Lunghezza spazio:</b>	
Altezza spazio:	cm. 180
Superficie spazio:	mq. 3,60
Numero. spazi:	2
Totale mq:	mq. 7,20
<b>COLLOCAZIONE</b>	
<input type="checkbox"/> aderenza	

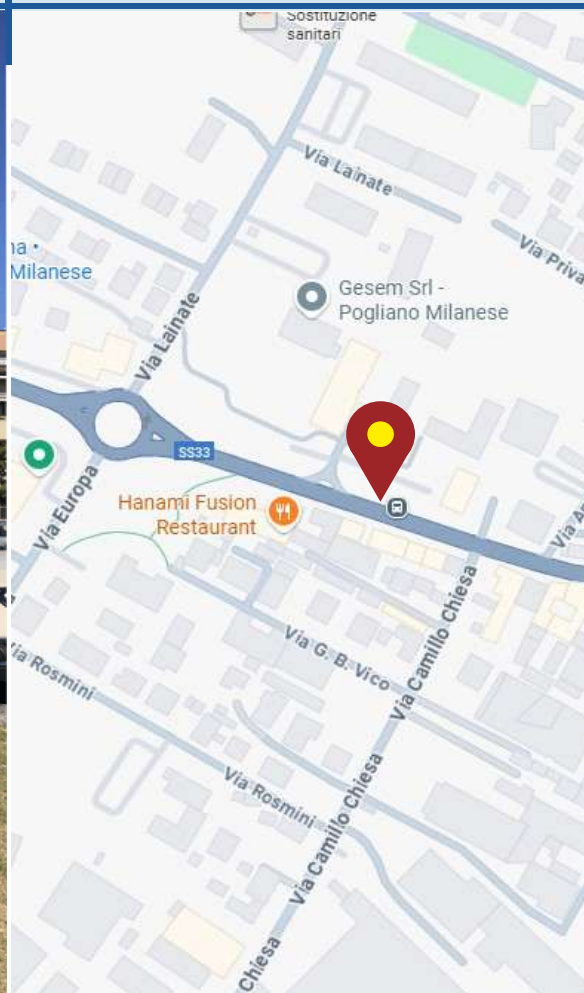
Tipologia Impianto:  
Impianti Pubblicitari di Servizio

QUADRO TURISTICO  
Arredo Urbano Pubblicitario

Posizione : Via Sempione fronte civ.12  
a m.150 da Via Lainate

S.S.33 km. 17+280 DX

G.P.S.: 45.544399; 9.004118



DISTANZE	Prima	Dopo
Segnali di pericolo:	m.	
Segnali di indicazione:	m.	
Semafori:		
Intersezioni: via Lainate	m. 150	
Gallerie:		
Altri impianti :		
Marg. carreggiata:	cm. 150	
Dim. marciapiede:	cm.	
Edifici/Recinzioni:	cm.	

#### AUT. |

N. elementi: 1

Proprietà: **COMUNALE** |

Messaggio:

Stato di conservazione: **BUONO**

Orientamento: PERPENDICOLARE  
Illuminazione: Illuminato

#### DIMENSIONI

Lunghezza impianto:	cm. 280
Altezza impianto:	cm. 390
Profondità impianto:	cm. 25
Lungh. singolo elemento:	
Altezza margine inferiore:	cm. 120

Lunghezza spazio:	cm. 200
Altezza spazio:	cm. 180
Superficie spazio:	mq. 3,60
Numero. spazi:	1
Totale mq:	mq. 3,60

#### COLLOCAZIONE

☐ aderenza

12  
Scheda |

Censimento Impianti Pubblicitari \_ 2025

Comune di Pogliano Milanese



Tipologia Impianto:  
Impianti Pubblicitari di Servizio

QUADRO TURISTICO  
Arredo Urbano Pubblicitario

13  
Scheda |

Posizione : Via Sempione  
a m.27 dopo Via T. Tasso

S.S.33 km. 16+830 SX

G.P.S.: 45.543149; 9.009628



Censimento Impianti Pubblicitari \_ 2025

DISTANZE	Prima	Dopo
Segnali di pericolo:	m.	
Segnali di indicazione:	m.	
Semafori:		
Intersezioni: via T. Tasso	m.	m.27
Gallerie:		
Altri impianti :		
Marg. carreggiata:	cm. 350	
Dim. marciapiede:	cm.	
Edifici/Recinzioni:	cm.	

#### AUT. |

N. elementi: 1

Proprietà: **COMUNALE** |

Messaggio:

Stato di conservazione: **BUONO**

Orientamento: PERPENDICOLARE  
Illuminazione: Illuminato

#### DIMENSIONI

Lunghezza impianto:	cm. 280
Altezza impianto:	cm. 390
Profondità impianto:	cm. 25
Lungh. singolo elemento:	
Altezza margine inferiore:	cm. 120

Lunghezza spazio:	cm. 200
Altezza spazio:	cm. 180
Superficie spazio:	mq. 3,60
Numero. spazi:	1
Totale mq:	mq. 3,60

#### COLLOCAZIONE

☐ aderenza

Comune di Poggiano Milanese

Tipologia Impianto:  
Impianti Pubblicitari di Servizio

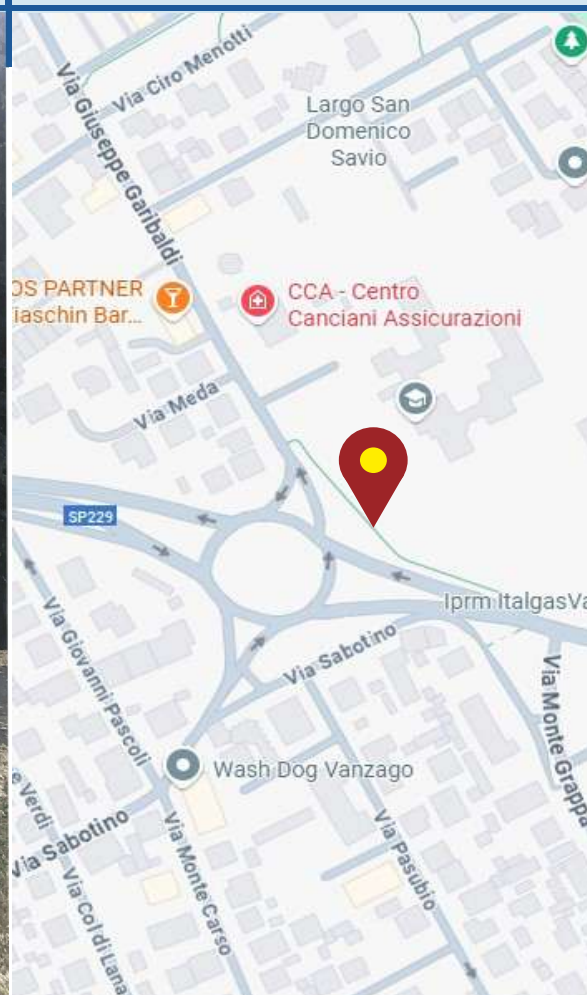
QUADRO TURISTICO  
Arredo Urbano Pubblicitario

Posizione : Via G. Garibaldi  
a m.25 dal rondò

angolo S.p.229

G.P.S.: 45.531072; 8.993501

14  
Scheda |



Censimento Impianti Pubblicitari \_ 2025

DISTANZE	Prima	Dopo
Segnali di pericolo:	m.	
Segnali di indicazione:	m.	
Semafori:		
Intersezioni:	m.25	
Gallerie:		
Altri impianti :		
Marg. carreggiata:	cm. 1100	
Dim. marciapiede:	cm. 250	
Edifici/Recinzioni:	cm. 400	

#### AUT. |

N. elementi: 1

Proprietà: **COMUNALE** |

Messaggio:

Stato di conservazione: **BUONO**

Orientamento: PARALLELO  
Illuminazione: Illuminato

#### DIMENSIONI

Lunghezza impianto:	cm. 280
Altezza impianto:	cm. 390
Profondità impianto:	cm. 25
Lungh. singolo elemento:	
Altezza margine inferiore:	cm. 120

Lunghezza spazio:	cm. 200
Altezza spazio:	cm. 180
Superficie spazio:	mq. 3,60
Numero. spazi:	1
Totale mq:	mq. 3,60

COLLOCAZIONE  
☐ aderenza

Comune di Pogliano Milanese



Tipologia Impianto:  
Impianti Pubblicitari di Servizio

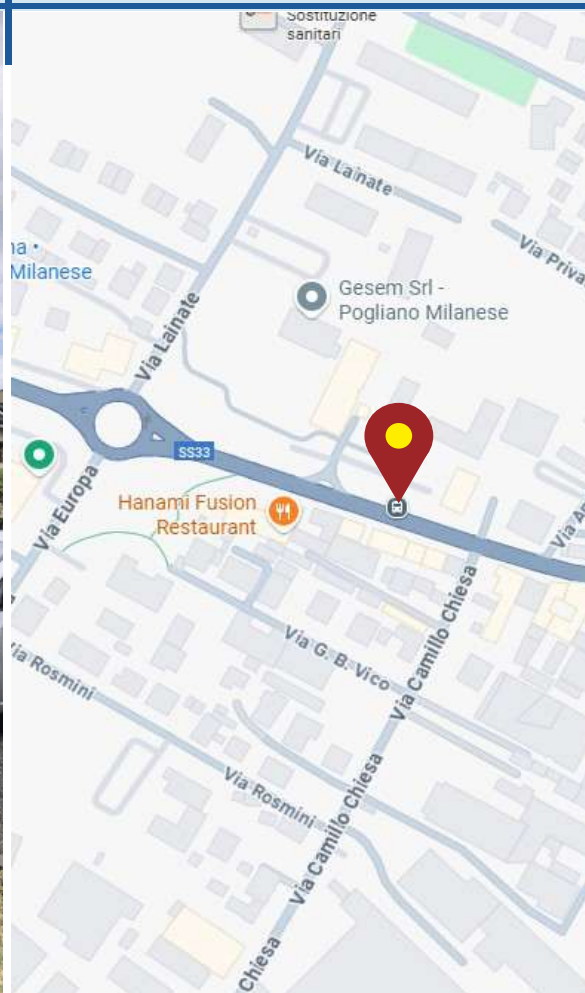
PENSILINA BUS  
Arredo Urbano Pubblicitario

Posizione : Via Sempione fronte civ.12  
a m.155 da Via Lainate

S.S.33 km. 17+275 DX

G.P.S.: 45.544373; 9.004198

15  
Scheda |



Censimento Impianti Pubblicitari \_ 2025

DISTANZE	Prima	Dopo
Segnali di pericolo:	m.	
Segnali di indicazione:	m.	
Semafori:		
Intersezioni:	m.155	
Gallerie:		
Altri impianti :		
Marg. carreggiata:	cm. 450	
Dim. marciapiede:	cm. 250	
Edifici/Recinzioni:	cm.	

#### AUT. |

N. elementi: 1

Proprietà: **COMUNALE** |

Messaggio:

Stato di conservazione: **BUONO**

Orientamento: PARALLELO  
Illuminazione: NO

#### DIMENSIONI

Lunghezza impianto: cm. 310  
Altezza impianto: cm. 300  
Profondità impianto: cm. 150  
Lungh. singolo elemento:  
Altezza margine inferiore: cm.

Lunghezza spazio: cm. 300 - 120  
Altezza spazio: cm. 180 - 180  
Superficie spazio: mq. 5,4 - 2,15  
Numero. spazi: 3  
Totale mq: mq. 9,70

COLLOCAZIONE  
☐ aderenza

Comune di Pogliano Milanese

Tipologia Impianto:  
Impianti Pubblicitari di Servizio

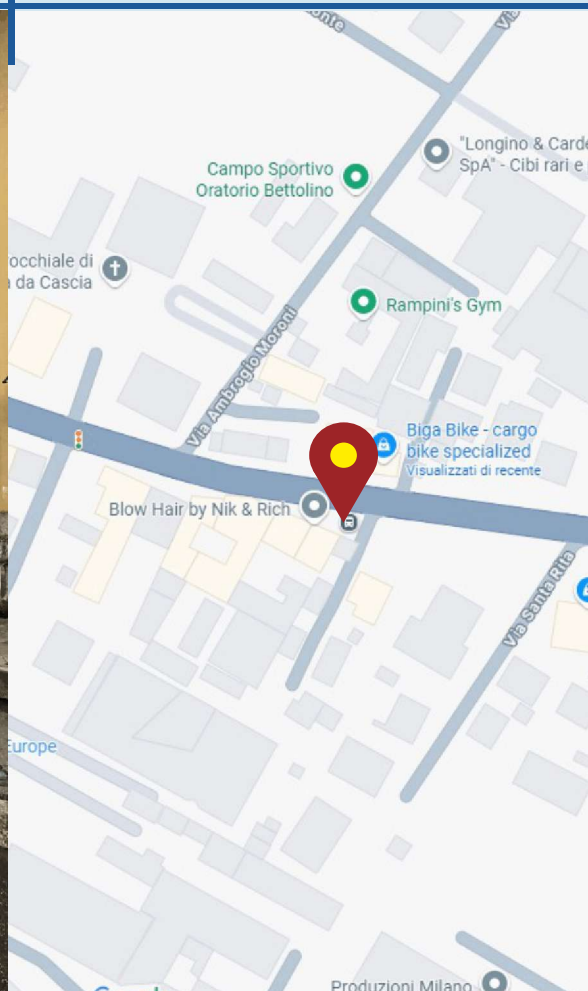
PENSILINA BUS  
Arredo Urbano Pubblicitario

16  
Scheda |

Posizione : Via Sempione civ. 48  
a m.65 da Via S.ta Rita

S.S.33 km. 17+128 SX

G.P.S.: 45.543895; 9.005916



Censimento Impianti Pubblicitari \_ 2025

DISTANZE	Prima	Dopo
Segnali di pericolo:	m.	
Segnali di indicazione:	m.	
Semafori:		
Intersezioni:	m.65	
Gallerie:		
Altri impianti :		
Marg. carreggiata:	cm. 300	
Dim. marciapiede:	cm. 170	
Edifici/Recinzioni:	cm. 160	

**AUT. |**

N. elementi: 1

Proprietà: **COMUNALE |**

Messaggio:

Stato di conservazione: **BUONO**

Orientamento: PARALLELO  
Illuminazione: NO

**DIMENSIONI**

Lunghezza impianto: cm. 310  
Altezza impianto: cm. 300  
Profondità impianto: cm. 150  
Lungh. singolo elemento:  
Altezza margine inferiore: cm.

Lunghezza spazio: cm. 300 - 120  
Altezza spazio: cm. 180 - 180  
Superficie spazio: mq. 5,4 - 2,15  
Numero. spazi: 3  
Totale mq: mq. 9,70

**COLLOCAZIONE**

☐ aderenza

Comune di Pogliano Milanese



Tipologia Impianto:  
Impianti Pubblicitari di Servizio

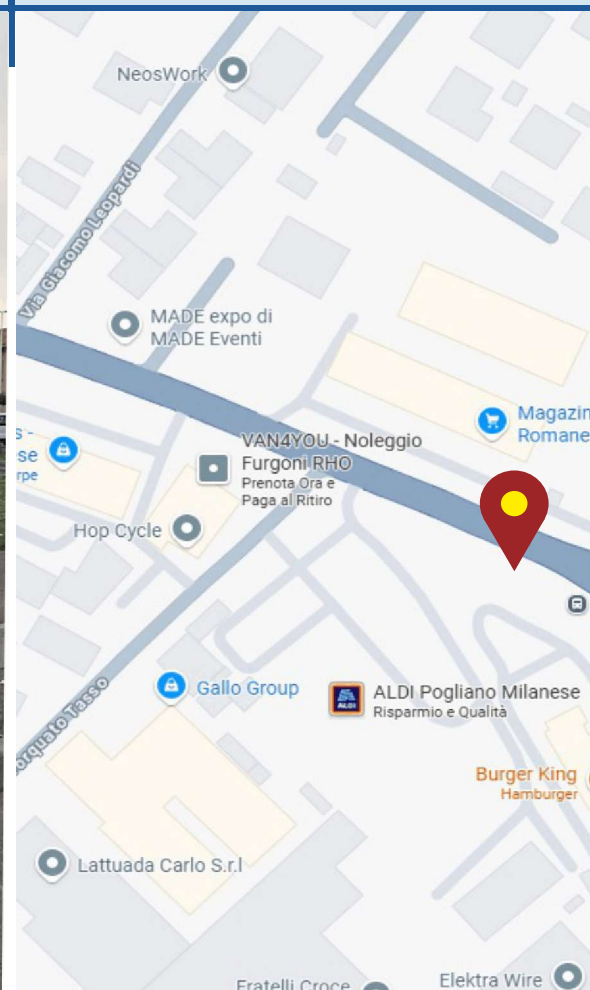
PENSILINA BUS  
Arredo Urbano Pubblicitario

17  
Scheda |

Posizione : Via Sempione fronte 18  
a m.62 dopo Via T. Tasso

S.S.33 km. 16+795 SX

G.P.S.: 45.543028; 9.010049



Censimento Impianti Pubblicitari \_ 2025

DISTANZE	Prima	Dopo
Segnali di pericolo:	m.	
Segnali di indicazione:	m.	
Semafori:		
Intersezioni:	m.	m.62
Gallerie:		
Altri impianti :		
Marg. carreggiata:	cm. 350	
Dim. marciapiede:	cm. 390	
Edifici/Recinzioni:	cm. 0	

#### AUT. |

N. elementi: 1

Proprietà: **COMUNALE** |

Messaggio:

Stato di conservazione: **BUONO**

Orientamento: PARALLELO  
Illuminazione: NO

#### DIMENSIONI

Lunghezza impianto: cm. 310  
Altezza impianto: cm. 300  
Profondità impianto: cm. 150  
Lungh. singolo elemento:  
Altezza margine inferiore: cm.

Lunghezza spazio: cm. 300  
Altezza spazio: cm. 180  
Superficie spazio: mq. 5,4  
Numero. spazi: 1  
Totale mq: mq. 5,40

#### COLLOCAZIONE

☐ aderenza

Comune di Pogliano Milanese

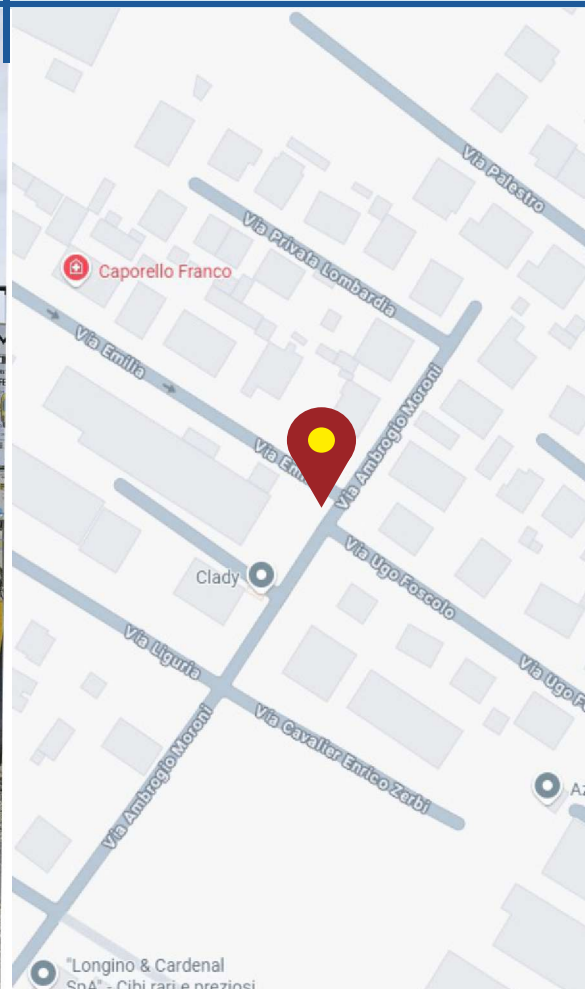
Tipologia Impianto:  
Impianti Pubblicitari di Servizio

PENSILINA BUS  
Arredo Urbano Pubblicitario

Posizione : Via Moroni  
dopo Via Emilia

G.P.S.: 45.546353; 9.007467

188  
Scheda |



Censimento Impianti Pubblicitari \_ 2025

DISTANZE	Prima	Dopo
Segnali di pericolo:	m.	
Segnali di indicazione:	m.	
Semafori:		
Intersezioni:	m.	m.5
Gallerie:		
Altri impianti :		
Marg. carreggiata:	cm. 180	
Dim. marciapiede:	cm. 150	
Edifici/Recinzioni:	cm. 0	

#### AUT. |

N. elementi: 1

Proprietà: **COMUNALE** |

Messaggio:

Stato di conservazione: **BUONO**

Orientamento: PARALLELO  
Illuminazione: NO

#### DIMENSIONI

Lunghezza impianto:	cm. 310
Altezza impianto:	cm. 300
Profondità impianto:	cm. 150
Lungh. singolo elemento:	
Altezza margine inferiore:	cm.

Lunghezza spazio:	cm. 190
Altezza spazio:	cm. 180
Superficie spazio:	mq. 3,4
Numero. spazi:	1
Totale mq:	mq. 3,4

COLLOCAZIONE  
☐ aderenza

Comune di Pogliano Milanese



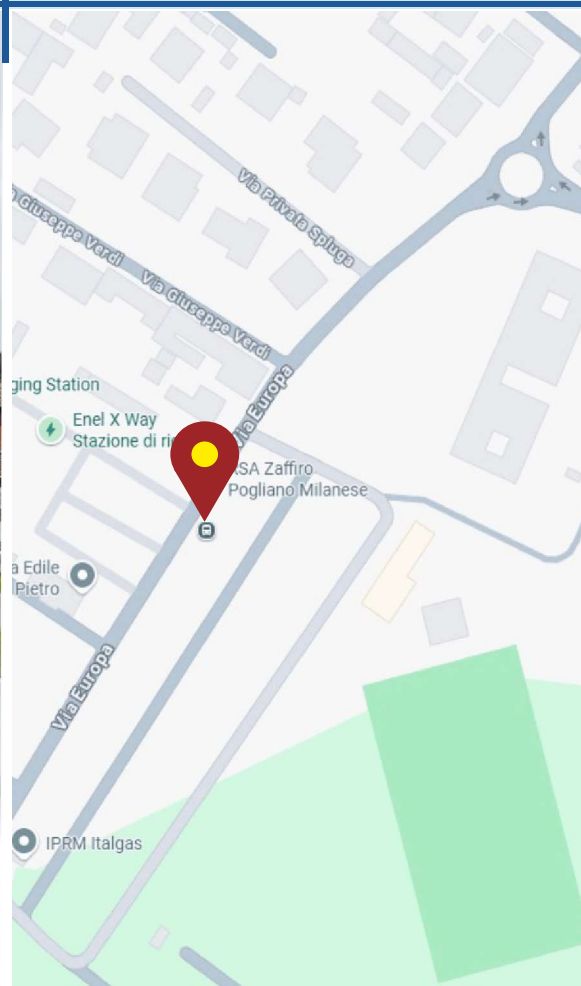
Tipologia Impianto:  
Impianti Pubblicitari di Servizio

PENSILINA BUS  
Arredo Urbano Pubblicitario

19  
Scheda |

Posizione : Via Europa fronte civ.13  
a m.135 da Via C.Chiesa

G.P.S.: 45.539966; 8.996683



Censimento Impianti Pubblicitari \_ 2025

DISTANZE	Prima	Dopo
Segnali di pericolo:	m.	
Segnali di indicazione:	m.	
Semafori:		
Intersezioni:	m.	m.5
Gallerie:		
Altri impianti :		
Marg. carreggiata:	cm. 180	
Dim. marciapiede:	cm. 150	
Edifici/Recinzioni:	cm. 0	

#### AUT. |

N. elementi: 1

Proprietà: **COMUNALE** |

Messaggio:

Stato di conservazione: **BUONO**

Orientamento: PARALLELO  
Illuminazione: NO

#### DIMENSIONI

Lunghezza impianto: cm. 310  
Altezza impianto: cm. 300  
Profondità impianto: cm. 150  
Lungh. singolo elemento:  
Altezza margine inferiore: cm.

Lunghezza spazio: cm. 190 - 120  
Altezza spazio: cm. 180 - 180  
Superficie spazio: mq. 3,4 - 4,3  
Numero. spazi: 3  
Totale mq: mq. 7,7

#### COLLOCAZIONE

☐ aderenza

Comune di Pogliano Milanese

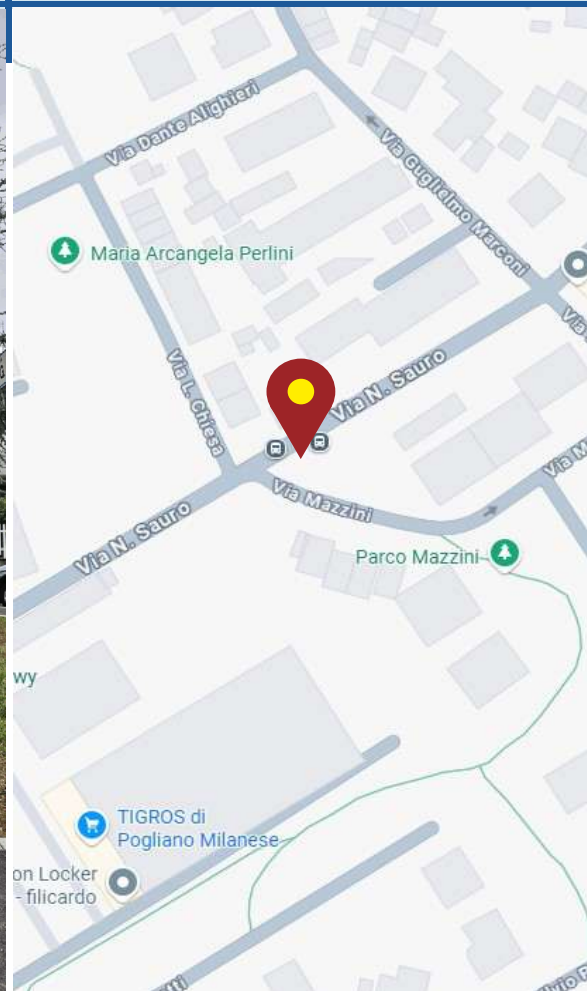
Tipologia Impianto:  
Impianti Pubblicitari di Servizio

PENSILINA BUS  
Arredo Urbano Pubblicitario

20  
Scheda |

Posizione : Via Nazario Sauro  
angolo Via G. Mazzini

G.P.S.: 45.534784; 8.992669



Censimento Impianti Pubblicitari \_ 2025

DISTANZE	Prima	Dopo
Segnali di pericolo:	m.	
Segnali di indicazione:	m.	
Semafori:		
Intersezioni:	m.	m.10
Gallerie:		
Altri impianti :		
Marg. carreggiata:	cm. 180	
Dim. marciapiede:	cm. 150	
Edifici/Recinzioni:	cm. 450	

#### AUT. |

N. elementi: 1

Proprietà: **COMUNALE** |

Messaggio:

Stato di conservazione: **BUONO**

Orientamento: PARALLELO  
Illuminazione: NO

#### DIMENSIONI

Lunghezza impianto: cm. 310  
Altezza impianto: cm. 300  
Profondità impianto: cm. 150  
Lungh. singolo elemento:  
Altezza margine inferiore: cm.

Lunghezza spazio: cm. 190 - 120  
Altezza spazio: cm. 180 - 180  
Superficie spazio: mq. 3,4 - 4,3  
Numero. spazi: 3  
Totale mq: mq. 7,7

#### COLLOCAZIONE

☐ aderenza

Comune di Pogliano Milanese



Tipologia Impianto:  
Impianti Pubblicitari di Servizio

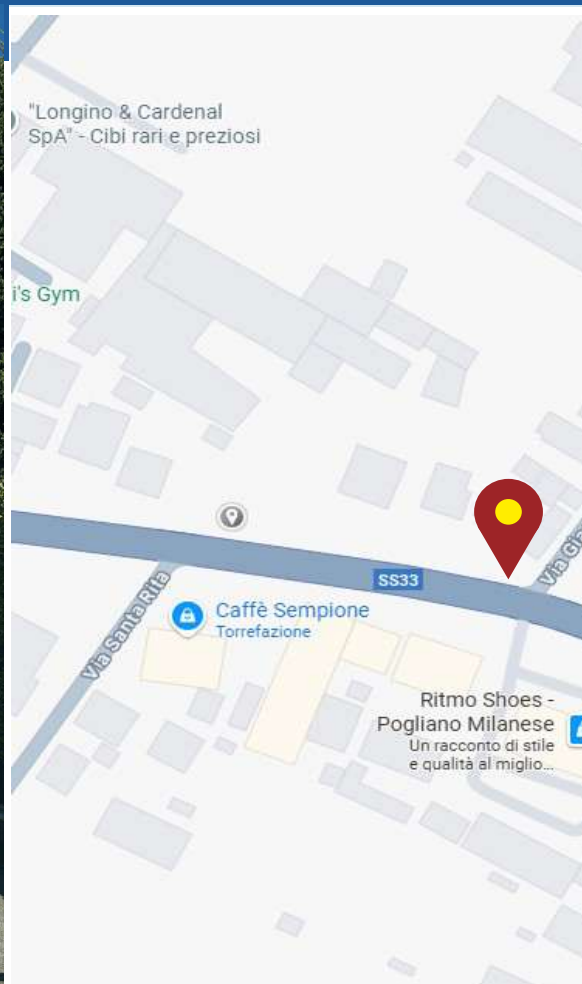
TABELLA TERRITORIALE  
Arredo Urbano Pubblicitario

21  
Scheda |

Posizione : Via Sempione civ. 29  
a m. 5 dopo Via Leopardi

S.S.33 km. 16+963 DX

G.P.S.: 45.543813; 9.008019



Censimento Impianti Pubblicitari \_ 2025

DISTANZE	Prima	Dopo
Segnali di pericolo:	m.	
Segnali di indicazione:	m.	
Semafori:		
Intersezioni:		m.5
Gallerie:		
Altri impianti :		
Marg. carreggiata:	cm. 200	
Dim. marciapiede:	cm. 500	
Edifici/Recinzioni:	cm. 250	

#### AUT. |

N. elementi: 1

Proprietà: **COMUNALE** |

Messaggio: -

Stato di conservazione: **BUONO**

Orientamento: PERPENDICOLARE  
Illuminazione: Luminoso

#### DIMENSIONI

Lunghezza impianto:	cm. 250
Altezza impianto:	cm. 450
Profondità impianto:	cm. 15
Lungh. singolo elemento:	
Altezza margine inferiore:	cm. 180

Lunghezza spazio:	cm. 200
Altezza spazio:	cm. 150
Superficie spazio:	mq. 3,0
Numero. spazi:	2
Totale mq:	mq. 6

#### COLLOCAZIONE

☐ aderenza

Comune di Pogliano Milanese