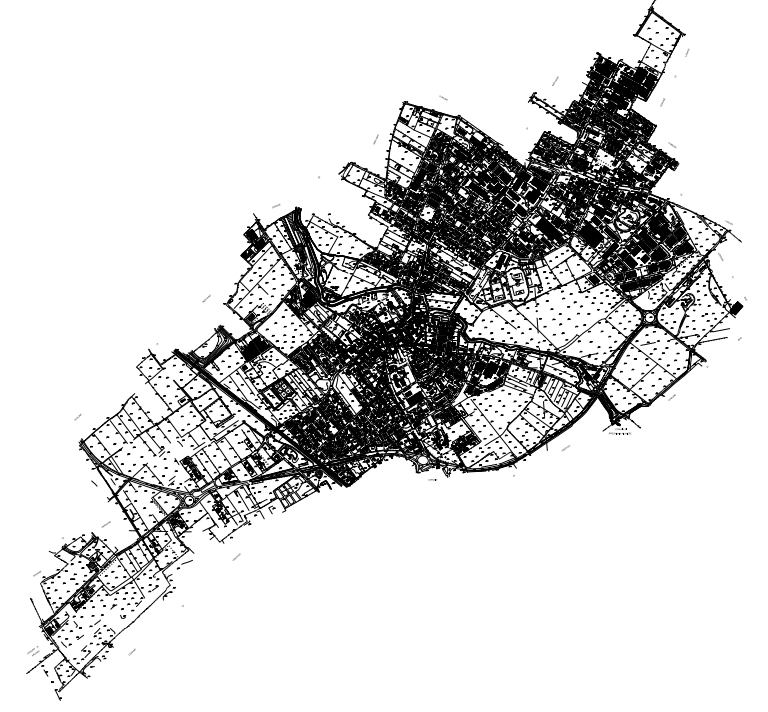




PIANO DI
GOVERNO DEL
TERRITORIO

Studio Losa
GEOLOGIA AMBIENTE SICUREZZA

DOTT. GEOL.
EMANUELA LOSA



STUDIO GEOLOGICO,
IDROGEOLOGICO E SISMICO

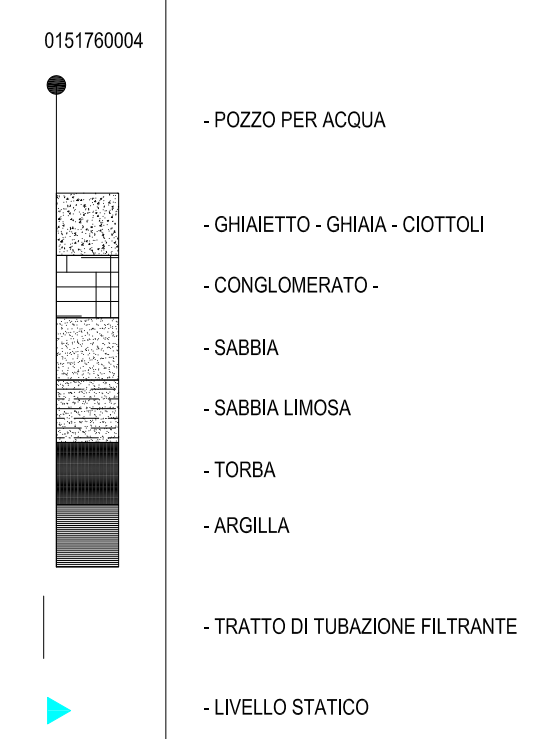
Comitatante Comune di Pogliano Milanese (MI)	Scala indicato
Designazione dell'opera Studio Geologico a supporto del Piano di Governo del Territorio al sensi della L.R. 12/05 e s.m.l. - integrazione	Data Gennaio 2012
Oggetto Sezioni idrogeologiche	1° Aggiornamento Luglio 2013 2° Aggiornamento in corso
Disegnatore E. L.	Rif. 213

Studio Losa: via Falcone e Borsellino, 5 - 20010 Artuno (MI) Tel/fax 02 365 470 28 - cell. 348 950 72 97
e-mail: studiolos@gmail.com - www.geologia-ambiente.eu - P.IVA 03496360969 / C.F. LSOMNL74T60H264P

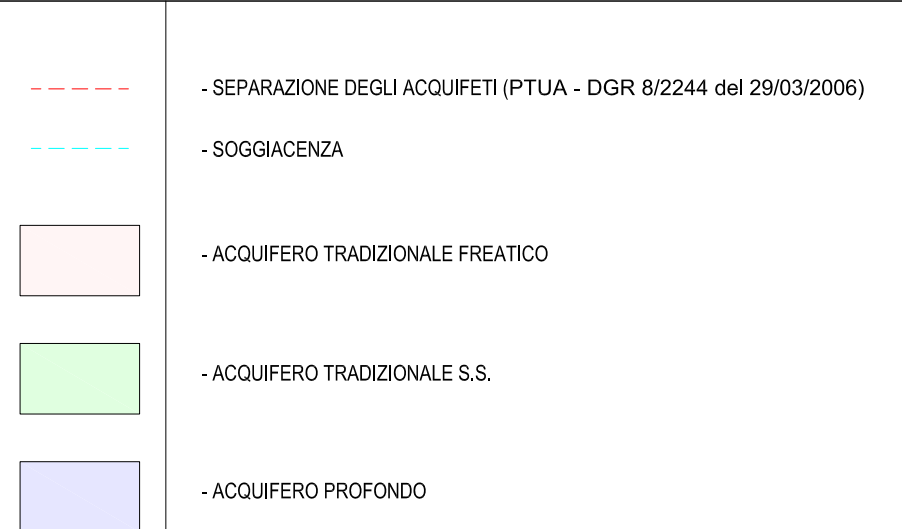
La presente opera è protetta dal Diritto d'Autore ex Legge 633 del 22/04/1941 ed Art. 11 Legge 143/49, e successive modifiche ed integrazioni. E' fatto divieto, a meno di esplicita autorizzazione dell'autore, di copia e diffusione, con ogni formato (anche elettronico). Ogni abuso verrà perseguito per legge.

LEGENDA

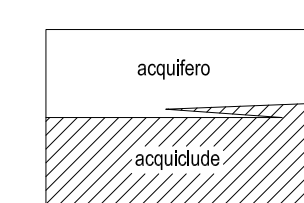
STRATIGRAFIA DI POZZO PUBBLICO



CONTESTO IDROGEOLOGICO LOCALE



Campiture



Zone acquifere omogenee (PTUA)

Fluvioglaciale Wurm,	Acquifero Superficiale Freatico
Riss-Mindel, Ceppo	Acquifero Tradizionale 100*120 m. s.l.m. Acquifero Tradizionale s.s.
Villafranchiano	Acquifero Profondo 55*30 m. s.l.m.

